



Δήμος Αμφιλοχίας

Επιχειρησιακό Σχέδιο Εξασφάλισης Κοινόχρηστων και Κοινοφελών Χώρων (Ε.Σ.Ε.Κ.Κ.)




B.2 ΤΕΧΝΙΚΗ ΕΚΘΕΣΗ

Ανάδοχος: City Ergon Σύμβουλοι Μηχανικοί

Ημερομηνία: Δεκέμβριος 2023

Επιχειρησιακό Σχέδιο Εξασφάλισης Κοινόχρηστων και Κοινοφελών Χώρων (Ε.Σ.Ε.Κ.Κ.)

ΠΙΝΑΚΙΔΑ ΕΡΓΟΥ

 <p>ΥΠΟΥΡΓΕΙΟ ΠΕΡΙΒΑΛΛΟΝΤΟΣ & ΕΝΕΡΓΕΙΑΣ</p>		 <p>ΠΡΑΣΙΝΟ ΤΑΜΕΙΟ</p>
<p>Έργο: «Εκπόνηση Επιχειρησιακού Σχεδίου της Εξασφάλισης Κοινόχρηστων και Κοινοφελών Χώρων (Ε.Σ.Ε.Κ.Κ.) του Δήμου Αμφιλοχίας»</p> <p>Προϋπολογισμός: 37.076,00 ευρώ (συμπεριλαμβανομένου ΦΠΑ 24%)</p> <p>Χρηματοδότηση: Πράσινο Ταμείο</p> <p>Δικαιούχος: Δήμος Αμφιλοχίας</p>		

Περιεχόμενα

1. Εισαγωγή.....	3
2. Χωροταξικό πλαίσιο και πολεοδομική οργάνωση	10
2.1. Χωροταξικό πλαίσιο.....	10
2.2. Πορεία υλοποίησης και εφαρμογής του ρυμοτομικού σχεδίου πόλης.....	10
2.3. Χρήσεις Γης και σημεία ενδιαφέροντος	13
3. Περιγραφή Μεθοδολογίας Υλοποίησης.....	16
3.1 Βήματα Υλοποίησης.....	16
3.2. Περιγραφή Εργασιών.....	22
4. Ρυμοτομικά Σχέδια οικισμών Δήμου Αμφιλοχίας.....	26
4.1 Αμφιλοχία	27
4.2 Μενίδι	36
4.3 Νέο Χαλικόπουλο.....	38
4.4 Λουτρό (Κρίκελλος).....	40
4.5 Αμοργιανοί.....	43
4.6 Νέα Μαλεσιάδα.....	43
4.7 Παλιάμπελα (Γιαννόπουλοι).....	45
4.8 Μπαμπαλιό.....	46
4.9 Εμπεσός	46
5. Βασικό Αντικείμενο Τεκμηρίωσης Περιεχομένου Γεωχωρικής Βάσης Δεδομένων	49
5.1 Κατηγοριοποίηση ΚΧ και ΚΦ	49
5.2 Ιεράρχηση βάσει αναγκαιότητας.....	65
6. Χρονοδιάγραμμα Υλοποίησης Ενεργειών	88
ΠΑΡΑΡΤΗΜΑ	89
ΠΑΡΑΡΤΗΜΑ Ι: Χάρτες.....	90
Παράρτημα ΙΙ: Πίνακας Β.1.2.....	126



1. Εισαγωγή

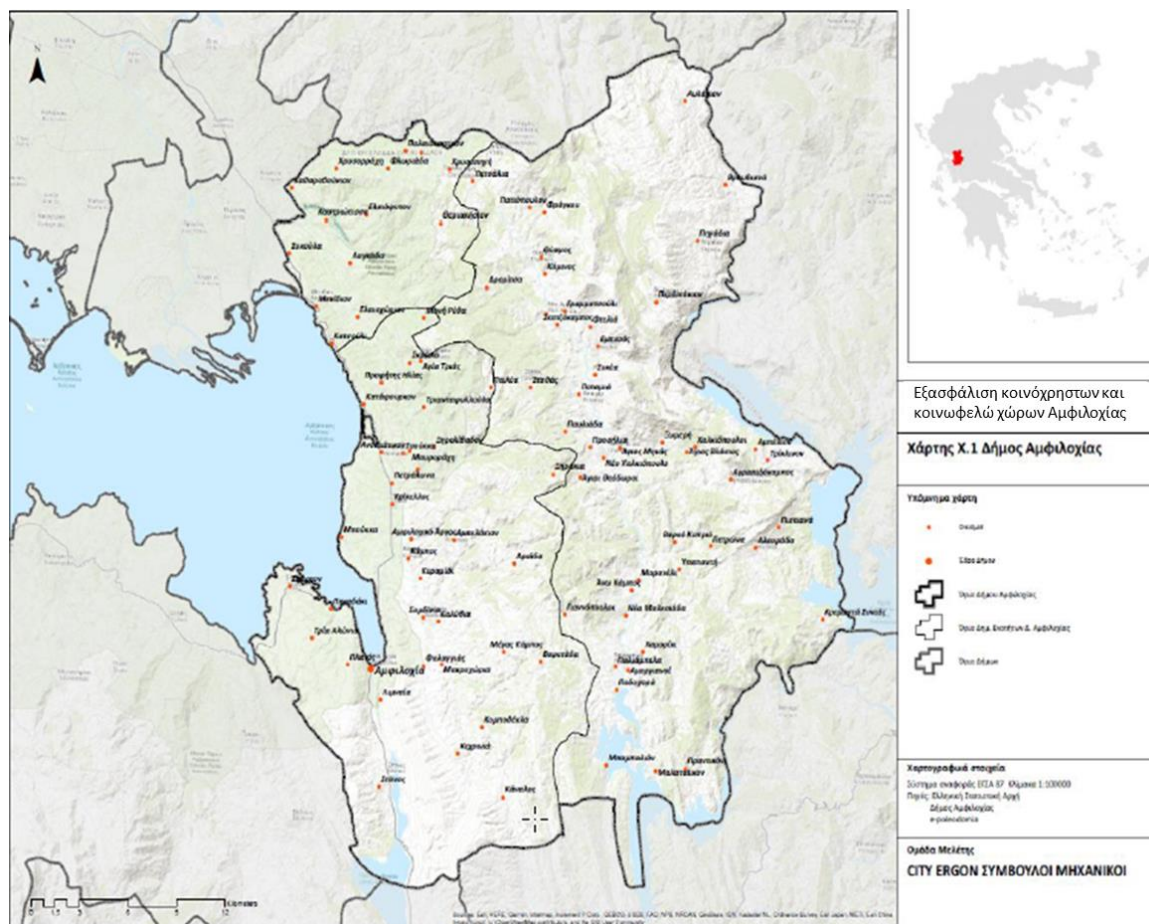
Το παρόν «Επιχειρησιακού Σχεδίου Εξασφάλισης Κοινόχρηστων και Κοινοφελών Χώρων (Ε.Σ.Ε.Κ.Κ.)» εκπονείται για τον Δήμο Αμφιλοχίας σύμφωνα με το από 23-11-2022 συμφωνητικό μεταξύ του Δήμου Αμφιλοχίας και της City Ergon Μον. ΙΚΕ (αρ. πρωτ. 16209/23-11-2022). Το Σχέδιο συντάσσεται σύμφωνα με τις προδιαγραφές που εγκρίθηκαν με την εγκύκλιο με αρ. οικ. ΥΠΕΝ/ΔΕΣΕΔΠ/57771/774/14-06-2021 «Τεχνικές Οδηγίες για τη Σύνταξη Επιχειρησιακού Σχεδίου για την Εξασφάλιση των Κοινόχρηστων και Κοινοφελών Χώρων (άρθρο 92 ν. 4759/2020, Α' 245)» (ΑΔΑ 905Δ4653Π8-Ρ5Ζ), όπως τροποποιήθηκε και ισχύει με την υπ'αρ. 54863/708/30-5-2022 αντίστοιχη εγκύκλιο (ΑΔΑ: 6Υ9Τ4653Π8-ΖΩΙ).

Το ΕΣΕΚΚ στοχεύει αποκλειστικά στη συλλογή, καταγραφή, οργάνωση και αξιολόγηση των σχετικών στοιχείων των Δήμων, καταλήγοντας στην ιεράρχηση όλων των κοινόχρηστων και κοινοφελών χώρων που κινδυνεύουν να απωλέσουν τον κοινόχρηστο - κοινοφελή χαρακτήρα τους, εντός μιας πολεοδομικής ενότητας λόγω άρσης ρυμοτομικής απαλλοτρίωσης.

Στο πλαίσιο αυτό καταγράφονται όλοι οι κοινόχρηστοι και κοινοφελείς χώροι που προβλέπονται στο εγκεκριμένο ρυμοτομικό σχέδιο ενός Δήμου, είτε έχουν ήδη αποκτηθεί είτε η απαλλοτρίωσή τους δεν έχει συντελεστεί για οποιονδήποτε λόγο. Επίσης, καταγράφονται χώροι για τους οποίους αρμόδιος για την απαλλοτρίωση δεν είναι ο Δήμος, αλλά δύναται να γίνει φορέας απαλλοτρίωσης βάσει της παρ. 4 του άρθρου 88 του ν. 4759/2020.. Στη συνέχεια πραγματοποιείται:

1. Καταγραφή της υπάρχουσας κατάστασης και κατάταξη των χώρων αυτών σε μία (1) από τις τέσσερις (4) κατηγορίες, όπως ορίζει η παρ. 2 του άρθρου 92 του ν. 4759/2020.
2. Ιεράρχηση με βάση την αναγκαιότητά τους για τον ευρύτερο πολεοδομικό σχεδιασμό του οικείου δήμου, δημοτικής ενότητας ή δημοτικής κοινότητας, όπως ορίζει η παρ. 5 του άρθρου 92 του ν. 4759/2020.

Χάρτης 1: Περιοχή Παρέμβασης ΕΣΕΚΚ και διοικητική διαίρεση Δήμου Αμφιλοχίας



Ο Δήμος Αμφιλοχίας, μετά την εφαρμογή του Ν. 3852/2010 («Καλλικράτης»), αποτελείται από τους πρώην Δήμους Αμφιλοχίας, Ινάχου και Μενιδίου και καταλαμβάνει το βόρειο τμήμα της Π.Ε. Αιτωλοακαρνανίας και της Περιφέρειας Δυτικής Ελλάδας. Η έκταση του Δήμου ανέρχεται σε 1091,8 τ. χλμ ενώ έδρα του είναι η Αμφιλοχία.

Ο Δήμος συνορεύει με τους Δήμους Ακτίου-Βόνιτσας, Αγρινίου και Ξηρομέρου της Π.Ε. Αιτωλοακαρνανίας, με τον Δήμο Αγράφων της Π.Ε. Ευρυτανίας της Περιφέρειας Στερεάς Ελλάδας και τους Δήμους Γεωργίου Καραισκάκη και Νικόλαου Σκουφά της Π.Ε. Άρτας της Περιφέρειας Ηπείρου.

Πίνακας 1: Διοικητική διαίρεση Δήμου Αμφιλοχίας

Δήμος	Δημοτική Ενότητα	Δημοτική/Τοπική Κοινότητα	Οικισμός
Αμφιλοχίας	Δ.Ε. Αμφιλοχίας	Κοινότητα Αμφιλοχίας	Αμφιλοχία,η
			Λιμναία,η
			Μπούκκα,η
			Πλατός,ο

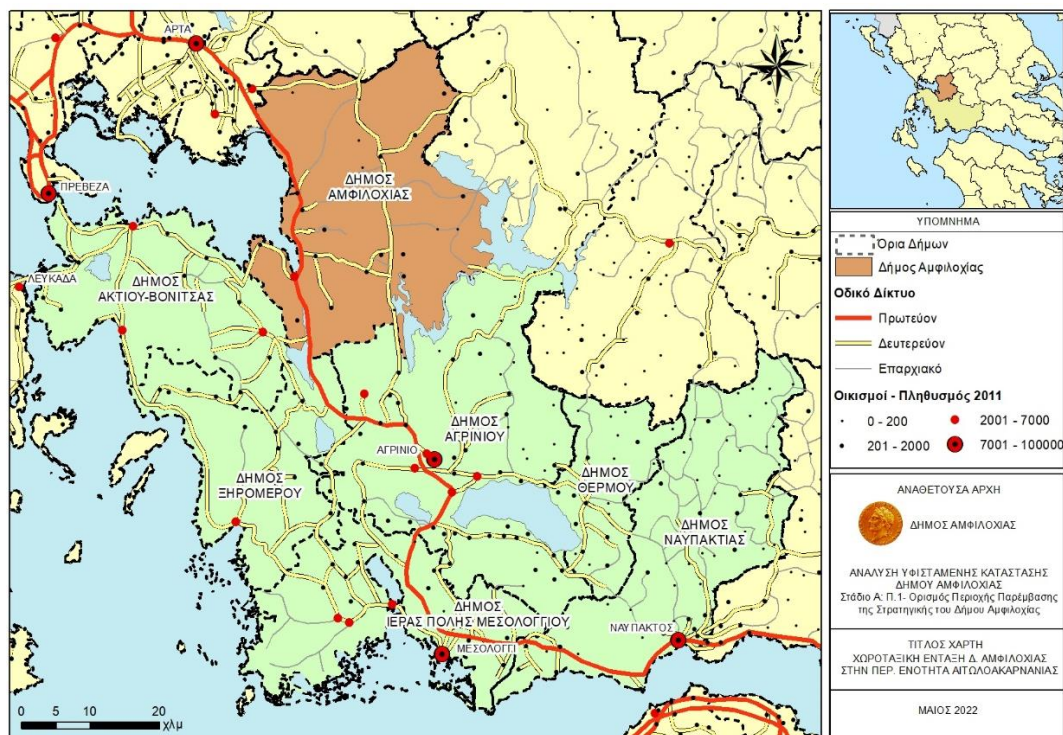
		Κοινότητα Αμπελακίου	Αμπελάκιον,το
			Αμφιλοχικό Άργος,το
			Αριάδα,η
			Κάμπος,ο
			Κεραμίδι,το
		Κοινότητα Ανοιξιάτικου	Ανοιξιάτικον,το
			Αγία Τριάς,η
			Κατάφουρκον,το
			Μαυροράχη,η
			Μονή Ρέθα,η
			Ξηρολίβαδον,το
			Πετράλωνα,τα
			Προφήτης Ηλίας,ο
			Πτελέα,η
	Κοινότητα Βαρετάδας	Σκρέικο,το	
		Τριανταφυλλούλα,η	
	Κοινότητα Κεχρινιάς	Τσούκκα,η	
		Ψηλά Αλώνια,τα	
		Βαρετάδα,η	
		Κεχρινιά,η	
Άγιοι Θεόδωροι,οι			
Κάναλος,ο			
Κοινότητα Λουτρού	Κομποθέκλα,η		
	Μακρυχώρια,τα		
Κοινότητα Μέγα Κάμπου	Φαλαγγιάς,ο		
	Κρίκελλος,ο		
Κοινότητα Σαρδινίων	Ξηράκια,τα		
	Μέγας Κάμπος,ο		
Κοινότητα Σπάρτου	Σαρδίνια,τα		
	Καλύβια,τα		
Κοινότητα Στάνου	Σπάρτον,το		
	Πηγαδάκι,το		
Δ.Ε. Ινάχου	Κοινότητα Χαλκιοπούλων	Τρία Αλώνια,τα	
		Στάνος,ο	
		Νέο Χαλκιοπούλο,το	
		Άγιοι Θεόδωροι,οι	
		Άγιος Βλάσιος,ο	
		Άγιος Μηνάς,ο	
		Αγραπιδόκαμπος,ο	
		Ξωμερή,η	
	Κοινότητα Αγριδίου	Προσήλια,τα	
		Χαλκιοπούλοι,οι	
		Νέον Αγρίδιον,το	
	Κοινότητα Αλευράδας	Δρομίτσα,η	
		Κάμιнос,η	
	Αλευράδα,η		
	Κρεμαστά Συκιάς,τα		

		Κοινότητα Αμοργιανών	Πιστιανά,τα
			Αμοργιανοί,οι
			Μαλαταίικον,το
			Πραντικόν,το
		Κοινότητα Βρουβιανών	Χαμορίκι,το
			Βρουβιανά,τα
		Κοινότητα Γιαννοπούλων	Αυλάκιον,το
			Παλιάμπελα,τα
		Κοινότητα Εμπεσού	Γιαννόπουλοι,οι
			Εμπεσός,ο
			Γραμματσούλι,το
			Σκατζόκαμπος,ο
			Συκέα,η
		Κοινότητα Μαλεσιάδας	Φτελιά,η
			Νέα Μαλεσιάδα,η
			Άνω Κάμπος,ο
		Κοινότητα Μπαμπαλιού	Μαρανέλι,το
			Μπαμπαλιόν,το
		Κοινότητα Πατιοπούλου	Πατιόπουλον,το
			Διακόπια,τα
			Θύαμος,ο
			Πετσάλια,τα
			Φράγκου,η
		Κοινότητα Περδικακίου	Περδικάκιον,το
			Πηγάδια,τα
		Κοινότητα Πετρώνας	Πετρώνα,η
			Βαρκό Κυπριό,το
Κατσιάδες,οι			
Ρίγανη,η			
Υπαπαντή,η			
Κοινότητα Ποδογοράς	Ποδογορά,η		
Κοινότητα Σταθά	Σταθάς,ο		
	Παυλιάδα,η		
	Ποταμιά,η		
Κοινότητα Τρικλίνου	Τρίκλινον,το		
	Αμπέλιον,το		
Δ.Ε. Μενιδίου	Κοινότητα Μενιδίου	Μενίδιον,το	
		Ελαιοχώριον,το	
		Θεριακήσιον,το	
		Κατσούλι,το	
		Λαγκάδα,η	
		Συκούλα,η	
		Φλωριάδα,η	
Κοινότητα Φλωριάδος	Ελαιόφυτον,το		
	Καθαροβούνιον,το		
	Καστριώτισσα,η		
	Παλαιά Φλωριάδα,η		

			Παλιόκαστρον,το
			Χρυσοπηγή,η
			Χρυσορράχη,η

Πηγή: ΕΛ. ΣΤΑΤ.

Χάρτης 2: Χωροταξική ένταξη Δήμου Αμφιλοχίας στην ΠΕ Αιτωλοακαρνανίας



Πηγή: ΟΧΕ ΔΗΜΩΝ ΑΚΤΙΟΥ – ΒΟΝΙΤΣΑΣ ΚΑΙ ΑΜΦΙΛΟΧΙΑΣ

Για την περίοδο 2001-2011, ο μόνιμος πληθυσμός του Δήμου Αμφιλοχίας παρουσίασε μείωση κατά 16,8%, ακολουθώντας τις πτωτικές τάσεις των υπερκείμενων διοικητικών επιπέδων της ΠΕ Αιτωλοακαρνανίας και της Περιφέρειας Δυτικής (με σαφώς μικρότερα ωστόσο ποσοστά μείωσης κατά 3,8% και 5,8% αντίστοιχα).

Συνολικά οι τρεις μεγαλύτερες σε πληθυσμό ΔΚ/ΤΚ του Δήμου (ΔΚ Αμφιλοχίας, ΤΚ Μενιδίου και ΤΚ Λουτρού) συγκεντρώνουν λίγο πάνω από το 1/3 του πληθυσμού του Δήμου Αμφιλοχίας (39,5% και 39,0% για τον μόνιμο και τον de facto πληθυσμό αντίστοιχα).

Τέλος, ο πληθυσμός παρουσιάζει έντονη τάση γήρανσης με τον αντίστοιχο δείκτη να υπερβαίνει κατά πολύ τον αντίστοιχο εθνικό μέσο όρο και τον δείκτη της Περιφέρειας Δυτικής Ελλάδας, σύμφωνα με τα στοιχεία της απογραφής του 2011.

Πίνακας 2: Δημογραφικοί δείκτες 2011

	Δείκτης γήρανσης
ΔΗΜΟΣ ΑΜΦΙΛΟΧΙΑΣ	2,08
Δημοτική Ενότητα Αμφιλοχίας	1,85
Δημοτική Ενότητα Ίναχου	2,53
Δημοτική Ενότητα Μενιδίου	2,26
ΠΕΡΙΦΕΡΕΙΑ ΔΥΤΙΚΗΣ ΕΛΛΑΔΑΣ	1,34
ΕΛΛΑΔΑ	1,34

Πηγή: ΕΛΣΤΑΤ, Απογραφή πληθυσμού 2011

Η περιοχή του **Δήμου Αμφιλοχίας** διαχρονικά εμφανίζει παραδοσιακή ενασχόληση στον πρωτογενή τομέα (και κυρίως στη γεωργία). Η παρουσία του κλάδου της γεωργίας απαντάται κυρίως στη ΔΕ Αμφιλοχίας (ΔΚ Αμφιλοχίας, ΤΚ Ανοιξιάτικου και Στάνου) και δευτερευόντως στην ΔΕ Ίναχου (ΤΚ Αμοργιανών, Πατιόπουλου και Μαλεσιάδας), όπου παρατηρείται και το μεγαλύτερο ποσοστό των καλλιεργήσιμων εκτάσεων του Δήμου. Το μεγαλύτερο ποσοστό των εκμεταλλεύσεων αφορά ατομικές επιχειρήσεις που είναι μέλη γεωργικών συνεταιρισμών και εμπορεύονται τα προϊόντα που παράγουν. Ωστόσο, η διαχρονική εξέλιξη της απασχόλησης στον τομέα φανερώνει τη φθίνουσα πορεία των τελευταίων χρόνων. Ο τομέας αντιμετωπίζει μειωμένη ανταγωνιστικότητα και παραγόμενα εισοδήματα, ενώ άλλα χαρακτηριστικά του είναι ο μικρός πολυτεμαχισμένος αγροτικός κλήρος, η γήρανση και το χαμηλότερο μορφωτικό επίπεδο του αγροτικού πληθυσμού, η μειωμένη ανταγωνιστικότητα των τοπικά παραγόμενων προϊόντων, το χαμηλό ποσοστό των αρδευόμενων εκτάσεων κλπ. Σε συνδυασμό με τη βαριά φύση της εργασίας και το υψηλό κόστος παραγωγής που απαιτείται, σημειώνεται διαχρονικά φυγή απασχολούμενων και μετακίνησή τους προς τον τριτογενή τομέα.

Εκτός όμως της γεωργικής παραγωγής, σχετική παρουσία έχει και ο κτηνοτροφικός κλάδος, ο οποίος λαμβάνει εκτατική μορφή και συγκεντρώνεται και πάλι στις ΔΕ Ίναχου (ΤΚ Νέου Χαλκιόπουλου, Πατιόπουλου και Περδικακίου) και Αμφιλοχίας (ΤΚ Κεχρινιάς, ΤΚ Ανοιξιάτικου και ΤΚ Αμπελακίου). Συγκεκριμένα αν και οι περισσότερες μονάδες εκτροφής σημειώνονται στη ΔΕ Ίναχου (σχεδόν οι μισές του συνόλου του Δήμου), στη ΔΕ Αμφιλοχίας σημειώνεται το μεγαλύτερο ποσοστό του ζωικού πληθυσμού του Δήμου. Τα βασικά χαρακτηριστικά της δραστηριότητας είναι ο περιορισμένος και μη οργανωμένος χαρακτήρας και η διαχρονική μείωση της απασχόλησης σε αυτή. Βασική κατεύθυνση για την οργάνωση της δραστηριότητας αλλά και την σταθεροποίηση και ανταγωνιστικότητά της θα πρέπει να είναι κυρίως η χωρική της οργάνωση και οριοθέτηση αλλά και η προώθηση της δημιουργίας ενός αποτελεσματικού δικτύου διάθεσης των προϊόντων της (π.χ. μέσω της συμμετοχής σε εκθέσεις, της πιστοποίησης προϊόντων ονομασίας προέλευσης (ΠΟΠ) και την προώθηση εν γένει της τοπικής γαστρονομίας).

Επίσης στην περιοχή του Δήμου Αμφιλοχίας αναπτύσσεται μικρή παράκτια αλιευτική δραστηριότητα, η οποία λαμβάνει επαγγελματικό αλλά και ερασιτεχνικό χαρακτήρα και συγκεντρώνεται στη ΔΕ Αμφιλοχίας (στον οικισμό της Μπούκας και της ΤΚ Σπάρτου) αλλά και στη ΔΕ Μενιδίου. Παρόλο που η αλιεία αποτελεί ένα σημαντικό κομμάτι της οικονομικής ζωής στις παραπάνω περιοχές, τα αλιευτικά

καταφύγια της περιοχής (ΔΕ Μενιδίου, ΤΚ Σπάρτου, οικισμός Μπούκας) δεν διαθέτουν εκείνες τις υποδομές για την εξυπηρέτηση των αλιέων, καθώς σημειώνονται προβλήματα στον ελλιμενισμό των σκαφών σχετικά με την προστασία τους από τις καιρικές συνθήκες, δεν υπάρχει ο κατάλληλος ηλεκτρομηχανολογικός εξοπλισμός για την επισκευή και συντήρηση των σκαφών, ενώ κρίνεται περιορισμένος και ο αριθμός των σκαφών που μπορούν να φιλοξενήσουν τα αλιευτικά καταφύγια.

Η δραστηριότητα στον δευτερογενή τομέα είναι περιορισμένη ενώ σημαντική δραστηριότητα καταγράφεται και στον τριτογενή τομέα, η οποία λαμβάνει κυρίως τη μορφή της εξυπηρέτησης αναγκών του τοπικού πληθυσμού καθώς οι περισσότερες επιχειρήσεις που δραστηριοποιούνται σε αυτόν είτε είναι εμπορικές είτε είναι επιχειρήσεις παροχής υπηρεσιών (εκτός των υπηρεσιών φιλοξενίας).

2. Χωροταξικό πλαίσιο και πολεοδομική οργάνωση

2.1. Χωροταξικό πλαίσιο

Ο Δήμος Αμφιλοχίας υπόκειται στο χωροταξικό πλαίσιο που έχει διαμορφωθεί τα τελευταία χρόνια σε εθνικό και περιφερειακό επίπεδο, καθώς δεν έχει εκπονηθεί / θεσμοθετηθεί σε επίπεδο Δήμου. Το ευρύτερο πλαίσιο εθνικού και περιφερειακού σχεδιασμού προσδιορίζεται από τις κατευθύνσεις των πλαισίων χωροταξικού σχεδιασμού, τα οποία καθορίζονται στο Ν. 2742/1999 «Χωροταξικός σχεδιασμός και αιεφόρος ανάπτυξη & άλλες διατάξεις» και είναι:

- Το Γενικό Πλαίσιο Χωροταξικού Σχεδιασμού και Αειφόρου Ανάπτυξης (Γ.Π.Χ.Σ.Α.Α.) (Απόφαση 6876/4871, Φ.Ε.Κ. 128/Α/03.07.2008).
- Το Ειδικό Πλαίσιο Χωροταξικού Σχεδιασμού και Αειφόρου Ανάπτυξης για τον Τουρισμό (Κ.Υ.Α. υπ' αριθ. 24208, Φ.Ε.Κ. 1138/Β/11.06.2009), με το οποίο συμπληρώνονται και εξειδικεύονται οι κατευθύνσεις του Γ.Π.Χ.Σ.Α.Α. ως προς τον τουρισμό, το οποίο όμως επί του παρόντος έχει αποσυρθεί λόγω προσφυγών στο ΣτΕ και αναμένεται η εκ νέου θεσμοθέτησή του.
- Το Ειδικό Πλαίσιο Χωροταξικού Σχεδιασμού και Αειφόρου Ανάπτυξης Καταστημάτων Κράτησης (Κ.Υ.Α. υπ' αριθ. 28704/4362, Φ.Ε.Κ. 1575/Β/28.11.2001).
- Το Ειδικό Πλαίσιο Χωροταξικού Σχεδιασμού και Αειφόρου Ανάπτυξης για τις Ανανεώσιμες Πηγές Ενέργειας (Κ.Υ.Α. υπ' αριθμ. 49828, Φ.Ε.Κ. 2464/Β/03.12.2008).
- Το Ειδικό Πλαίσιο Χωροταξικού Σχεδιασμού και Αειφόρου Ανάπτυξης για τις Υδατοκαλλιέργειες (Κ.Υ.Α. υπ' αριθμ. 31722/4-11-2011, Φ.Ε.Κ. 2505/Β/ 04.11.2011).
- Το Ειδικό Πλαίσιο Χωροταξικού Σχεδιασμού και Αειφόρου Ανάπτυξης για τη Βιομηχανία (Κ.Υ.Α. υπ' αριθμ. 11508, Φ.Ε.Κ. 151/ΑΑΠ/13.04.2009).
- Αναθεώρηση του Περιφερειακού Χωροταξικού Πλαισίου της Περιφέρειας Δυτικής Ελλάδας και Περιβαλλοντική Έγκριση αυτού (Αριθμ. ΥΠΕΝ/ΔΧΩΡΣ/118376/1419, ΦΕΚ 845/Δ/24-1-2020).

2.2. Πορεία υλοποίησης και εφαρμογής του ρυμοτομικού σχεδίου πόλης

Ο εγκεκριμένος πολεοδομικός σχεδιασμός συνίσταται από τις διαδοχικές εκδοθείσες αποφάσεις έγκρισης ρυμοτομικών σχεδίων, αναθεωρήσεων και τροποποιήσεων αυτών, όπως δημοσιεύθηκαν και ισχύουν:

Αμφιλοχία

- ΦΕΚ 140/Α/23-06-1909
«Περί εγκρίσεως αποσπάσματος του σχεδίου της κωμοπόλεως Καρβασσαρά»
- ΦΕΚ 46/Δ/23-02-1971
“Περί αναθεωρήσεως και επεκτάσεως του ρυμοτομικού σχεδίου Αμφιλοχίας και καθορισμού των όρων και περιορισμών δομήσεως των οικοπέδων αυτού”
- ΦΕΚ 203/Δ/17-06-1977

“Περί εγκρίσεως επεκτάσεως και τροποποιήσεως ρυμοτομικού σχεδίου Αμφιλοχίας Ν. Αιτωλίας και Ακαρνανίας”

“Περί συμπληρώσεως της υπ’ αριθ. ΤΥ 2071/19.2.1974 αποφάσεως περί εγκρίσεως επεκτάσεως και τροποποιήσεως του ρυμοτομικού σχεδίου Αμφιλοχίας Ν. Αιτωλίας και Ακαρνανίας”

- ΦΕΚ 623/Δ/26-08-1988

“Έγκριση Πολεοδομικής Μελέτης Αναθεώρησης του εγκεκριμένου Ρυμοτομικού Σχεδίου Δήμου Αμφιλοχίας”

Μενίδι

- ΦΕΚ 220/Α/48-ΒΔ/04-09-1948

“Περί γενικής αναθεωρήσεως του πολεοδομικού σχεδίου του οικισμού Μενιδίου Άρτης και των όρων και περιορισμών δομήσεως εν αυτώ”

- ΦΕΚ 25/Δ/29-01-1972

«Περί εγκρίσεως επεκτάσεως ρυμοτομικού σχεδίου Μενιδίου Βάλτου, Ν. Αιτλ/νίας»

- ΦΕΚ 594/Δ/05-06-1996

“Έγκριση πολεοδομικής μελέτης αναθεώρησης και επέκτασης τμήματος του οικισμού Μενιδίου της Κοινότητας Μενιδίου (Ν. Αιτωλοακαρνανίας)”

Νέο Χαλκιοπούλο

ΦΕΚ 253/Δ/-7-05-1979

“Περί γενικής εγκρίσεως ρυμοτομικού σχεδίου Νέου Οικισμού Χαλκιοπούλου Βάλτου στη θέση Φορτωπός, στον Ν. Αιτωλοακαρνανίας”

Λουτρό (Κρίκελλος)

- ΦΕΚ 188/Δ/31-08-1970

“Περί εγκρίσεως επεκτάσεως ρυμοτομικού σχεδίου και εφαρμογής ορίων δομήσεως οικισμού Λουτρού Βάλτου Νομού Αιτωλοακαρνανίας”

- ΦΕΚ 211/Δ/21-08-1972

“Περί εγκρίσεως του ρυμοτομικού σχεδίου νέου οικισμού Λουτρού Βάλτου Νομού Αιτωλοακαρνανίας”

Αμοργιανοί

ΦΕΚ 142/Δ/07-05-1977

“Περί εγκρίσεως επεκτάσεως ρυμοτομικού σχεδίου Αμοργιανών, Ν. Αιτωλίας και Ακαρνανίας”

Νέα Μαλεσιάδα

ΦΕΚ 381/Δ/29-07-1976

«Περί εγκρίσεως επεκτάσεως ρυμοτομικού σχεδίου Μαλεσιάδος Βάλτου, Ν. Αιτωλίας και Ακαρνανίας”

Συκούλα

ΦΕΚ 357/Δ/15-07-1978

«Περί εγκρίσεως ρυμοτομικού σχεδίου Συκούλας Μενιδίου, Ν. Αιτωλοακαρνανίας».

Πατιόπουλο

ΦΕΚ 37/Δ/22-01-1982

“Εγκριση ρυμοτομικού σχεδίου “ΛΑΓΟΣ” Πατιοπούλου, στο Ν. Αιτωλ/νίας”

Παλιάμπελα (Γιαννόπουλοι)

ΦΕΚ 107/Δ/20-4-1983

“Εγκριση σχεδίου πόλεως οικισμού Γιαννοπούλου, στο Ν. Αιτωλοακαρνανίας”

Μπαμπαλιό

ΦΕΚ 157/Δ/27-02-1984

“Εγκριση σχεδίου πόλης Μπαμπαλιού Αιταιλ/νίας”

Εμπεσός

ΦΕΚ 314/Δ/01-06-1979

“Περί εγκρίσεως ρυμοτομικού σχεδίου νέας θέσεως Οικισμού Εμπεσού”

2.3. Χρήσεις Γης και σημεία ενδιαφέροντος

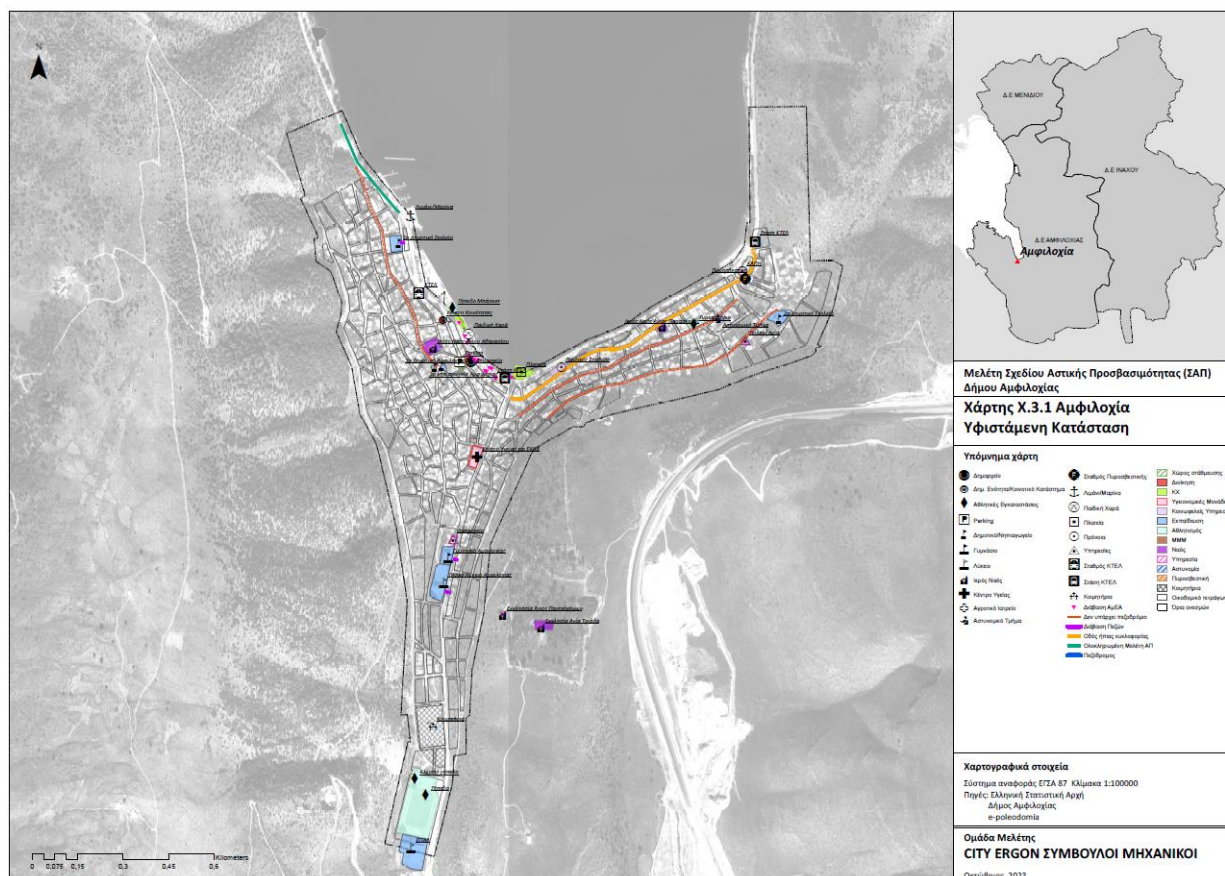
Στην περιοχή μελέτης υπάρχει ένα θεσμοθετημένο στρατηγικό σχέδιο πολεοδομικού σχεδιασμού και ένα που βρίσκεται στο Β' Στάδιο εκπόνησής του. Πιο συγκεκριμένα, η Αμφιλοχία διαθέτει ΓΠΣ του Ν. 1337/1983 (ΦΕΚ 1164/Δ/30-11-1987) περί έγκρισης Γενικού Πολεοδομικού Σχεδίου οικισμού Αμφιλοχίας, Δήμου Αμφιλοχίας (Ν. Αιτωλοακαρνανίας), ενώ στο Μενίδι υπάρχει ΣΧΟΟΑΠ ΔΕ Μενιδίου που βρίσκεται στο Β2 Στάδιο.

Σύμφωνα με το ΓΠΣ, η Αμφιλοχία περιλαμβάνει τρεις (3) Πολεοδομικές Ενότητες: το κέντρο, τη δυτική και την ανατολική. Επιπλέον, περιλαμβάνει τρεις αναπτυξιακές ζώνες ως ακολούθως:

- ⇒ Ζώνη χονδρεμπορίου στο νότιο τμήμα της πόλης κατά μήκος της εθνικής οδού.
- ⇒ Ζώνη λιανικού εμπορίου στο ανατολικό και δυτικό τμήμα του οικισμού και ενίσχυση της υπάρχουσας στο κέντρο.
- ⇒ Ζώνη τουριστικής ανάπτυξης στο ανατολικό και δυτικό παραλιακό τμήμα του οικισμού.

Ιδιαίτερη σημασία δίνεται επίσης στη δημιουργία χώρων πρασίνου όπου προτείνονται φυτεύσεις εντός της πόλης και δημιουργία χώρων πρασίνου εντός του πολεοδομικού ιστού της.

Τέλος, οι χρήσεις γης για τον οικισμό Αμφιλοχίας, σύμφωνα με το Σχέδιο Αστικής Προσβασιμότητας του Δήμου Αμφιλοχίας, αποτυπώνονται στον Χάρτη που ακολουθεί:



Πηγή: ΣΑΠ Δήμου Αμφιλοχίας, 2023

Σύμφωνα με το ΣΧΟΟΑΠ ΔΕ Μενιδίου, οι βασικοί στόχοι της οργάνωσης χρήσεων γης και προστασίας του περιβάλλοντος στη Δ.Ε. Μενιδίου είναι οι εξής :

- ⇒ Η προστασία του φυσικού περιβάλλοντος της Δημοτικής Ενότητας και η βιώσιμη και αειφορική χρήση των φυσικών πόρων της.
- ⇒ Η ισόρροπη και αλληλοστηριζόμενη ανάπτυξη αστικού, περιαστικού και αγροτικού χώρου.
- ⇒ Η λειτουργικότητα της χωρικής συσχέτισης παραγωγικών ζωνών και περιοχών οικιστικής ανάπτυξης με βάση το παραγωγικό πρότυπο της Δ.Ε. Μενιδίου, τις αναπτυξιακές τάσεις και προοπτικές της και τις ανάγκες καθημερινής μετακίνησης.
- ⇒ Η διατήρηση και ανάδειξη των στοιχείων της πολιτιστικής, αρχιτεκτονικής και ιστορικής κληρονομιάς.
- ⇒ Η βελτίωση της ποιότητας ζωής των κατοίκων στους οικισμούς και στην ύπαιθρο.

Στη Δ.Ε. Μενιδίου, συναντώνται συνολικά 14 οικισμοί, εκ των οποίων:

Η έδρα της Δημοτικής Ενότητας, το Μενίδι, διαθέτει εγκεκριμένο ρυμοτομικό σχέδιο αλλά και όρια βάσει του Π.Δ. 24-4-1985 (ΦΕΚ 181/Δ/1985).

Ο οικισμός της Συκούλας διαθέτει εγκεκριμένο ρυμοτομικό σχέδιο.

Οι οικισμοί Μαρλέσιο, Ελαιοχώριο, Χρυσοπηγή, Θεριακήσιο, Παλαιά Φλωριάδα και Φλωριάδα είναι οριοθετημένοι βάσει του Π.Δ. 24-4-1985 (ΦΕΚ 181/Δ/1985).

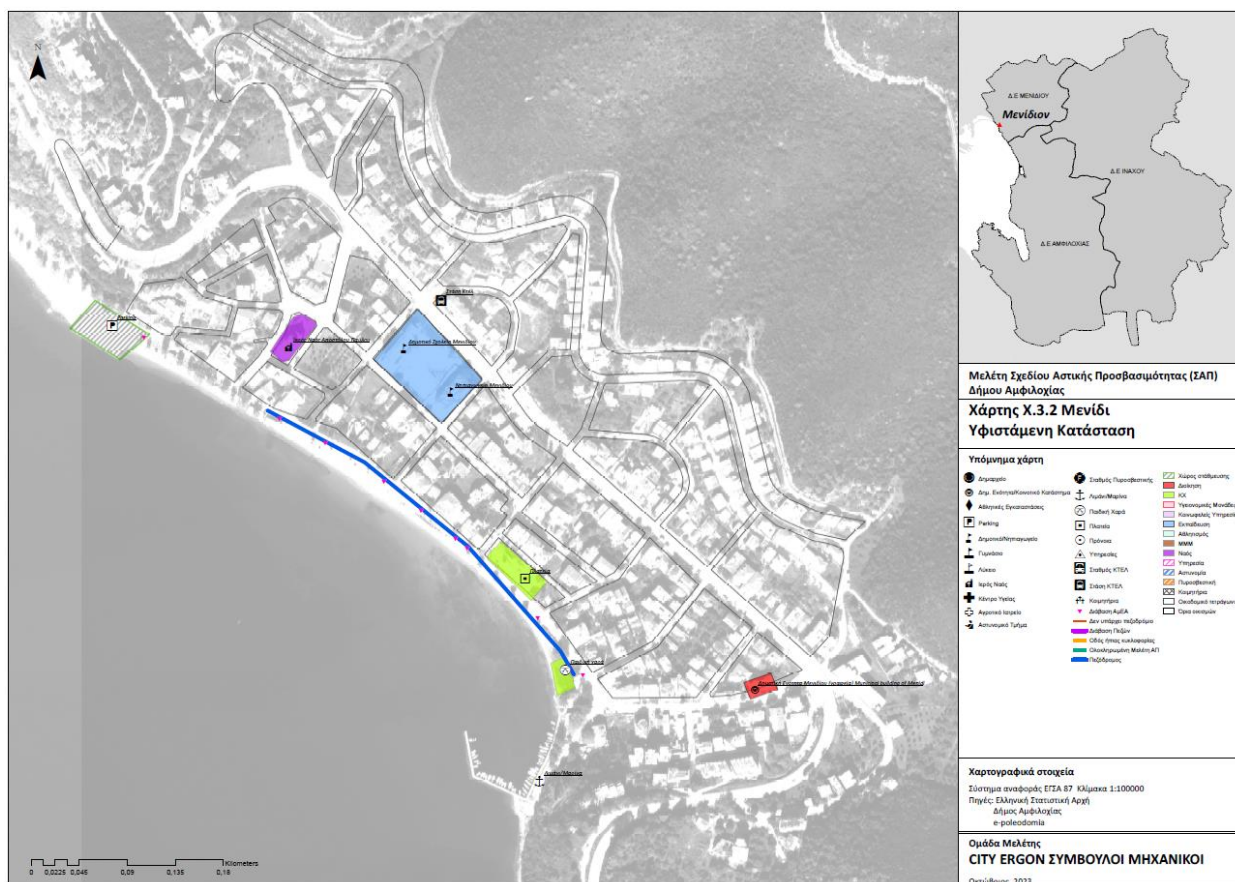
Οι οικισμοί Καστριώτισσα, Λαγκάδα, Χρυσορράχη, Καθαροβούνιο, Ελαιόφυτο και Βαλμάδα δομούνται σύμφωνα με το Π.Δ. 6-12-1982 (ΦΕΚ 588/Δ/1982) μετά από την υπ' αριθμ. 6371/1983 (ΦΕΚ 504/Δ/1983) Απόφαση Νομάρχη Αιτωλοακαρνανίας.

Ειδικά στους οικισμούς που δομούνται σύμφωνα με το Π.Δ. 6-12-1982 (ΦΕΚ 588/Δ/1982) σε μια ζώνη 800μ από το κέντρο τους, δίνεται η δυνατότητα σε μία εκτεταμένη περιοχή να υπάρξει διάσπαρτη και ανεξέλεγκτη δόμηση με όρους εντός σχεδίου, υπονομεύοντας τόσο το πρότυπο της «συμπαγούς πόλης» όσο και το μοντέλο του βιώσιμου οικισμού. Προκειμένου να προαχθεί η ήπια οικιστική φυσιογνωμία και να διαφυλαχθεί η αγροτική γη, με πρωτοβουλία του πρώην Δήμου Μενιδίου, είχε γίνει ολοκληρωμένη πρόταση προς τις αρμόδιες υπηρεσίες για οριοθέτηση αυτών των οικισμών βάσει του Π.Δ. 24-4-1985 (ΦΕΚ 181/Δ/1985), λαμβάνοντας υπόψη τις πραγματικές στεγαστικές ανάγκες, τα φυσικά και μορφολογικά χαρακτηριστικά της περιοχής καθώς και τις ανάγκες μελλοντικής πολεοδόμησης.

Σημαντικοί πληθυσμιακά για τη Δημοτική Ενότητα οικισμοί είναι - πέραν του Μενιδίου - η Χρυσοπηγή, η Συκούλα και το Θεριακήσι. Αρκετοί από τους οικισμούς και ιδιαίτερα οι ορεινοί, εμφανίζουν έντονη εποχικότητα, καθώς στη μεγαλύτερη διάρκεια του χρόνου εμφανίζουν ελάχιστους κατοίκους και ανύπαρκτες δραστηριότητες πλην της κατοικίας, ενώ κατά τους θερινούς μήνες υπάρχει μια πιο έντονη δραστηριότητα με την εγκατάσταση των παραθεριστών. Επίσης, η έδρα της Δημοτικής Ενότητας (οικισμός Μενιδίου) παρουσιάζει μικτή χρήση (μόνιμοι και παραθεριστές) καθώς συναντώνται αρκετές παραθεριστικές κατοικίες που ανήκουν σε κατοίκους που διαμένουν μόνιμα κυρίως στην Άρτα και δευτερευόντως στο Αγρίνιο.

Για τα επόμενα χρόνια, κυρίως λόγω της Ιόνιας Οδού αλλά και των δράσεων ανάδειξης του Αμβρακικού Κόλπου, αναμένεται αύξηση της ζήτησης για Α΄ και κυρίως Β΄ Κατοικίας. Αυτή η οικιστική πίεση προβλέπεται να στραφεί πρωτίστως στη παράκτια – παραλιακή ζώνη, στην οποία προωθούνται δραστηριότητες ήπιων και εναλλακτικών μορφών τουρισμού, και δευτερευόντως στους ορεινούς οικισμούς.

Τέλος, οι χρήσεις γης για τον οικισμό Μενιδίου, σύμφωνα με το Σχέδιο Αστικής Προσβασιμότητας του Δήμου Αμφιλοχίας, αποτυπώνονται στον Χάρτη που ακολουθεί:



Πηγή: ΣΑΠ Δήμου Αμφιλοχίας, 2023

3. Περιγραφή Μεθοδολογίας Υλοποίησης

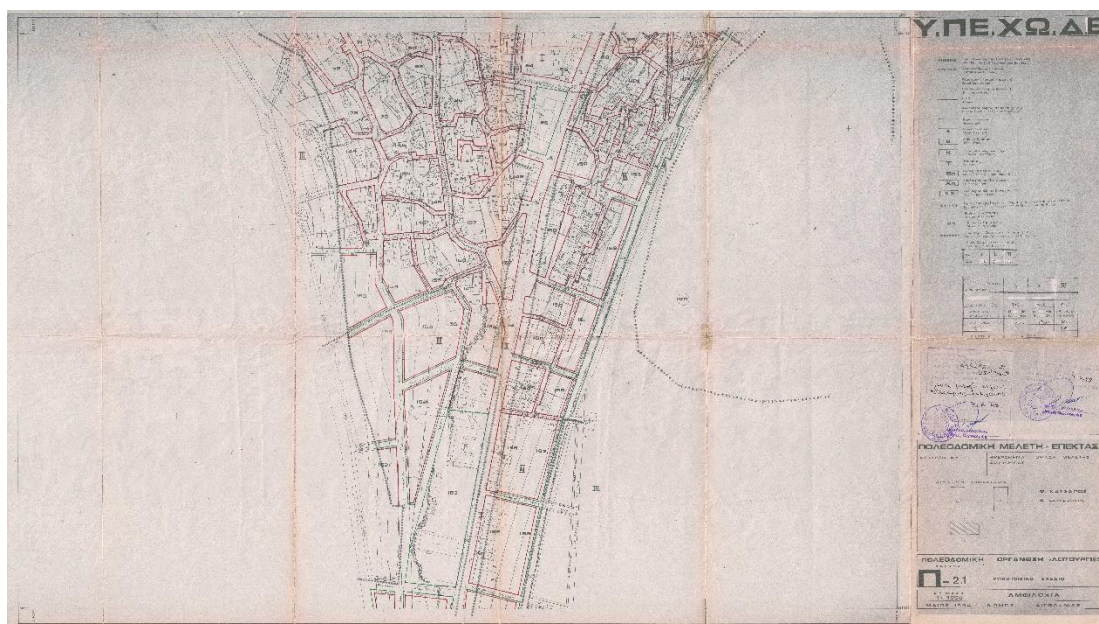
3.1 Βήματα Υλοποίησης

Κατά την σύνταξη του Ε.Σ.Ε.Κ.Κ. πραγματοποιείται η συλλογή και η αξιολόγηση των στοιχείων του Δήμου και εν τέλει η εξαγωγή συμπερασμάτων με στόχο την καταγραφή των Κοινόχρηστων και Κοινοφελών Χώρων.

Πιο αναλυτικά, η υλοποίηση της παρούσας μελέτης ακολούθησε τα παρακάτω βήματα:

Έρευνα – Συλλογή Δεδομένων

Η πολυπλοκότητα και το εύρος των δεδομένων που πρέπει να διαχειριστεί και να αναλυθεί για την ολοκλήρωση της μελέτης στο Δήμο Αμφιλοχίας απαιτούν μια εκτενή και συστηματική προσέγγιση. Η διαδικασία ξεκίνησε με την αναζήτηση όλων των διαθέσιμων δεδομένων από τις αρμόδιες τοπικές υπηρεσίες, περιλαμβανομένων ρυμοτομικών και πολεοδομικών μελετών, χαρτών διανομών ΥΓ, διαγραμμάτων μελετών, αιτήσεων απαλλοτριώσεων, κ.ά.



Εικόνα: Παράδειγμα σαρωμένου χάρτη από τα δεδομένα που συλλέχθηκαν από τον Δήμο Αμφιλοχίας

Η συλλογή των χαρτογραφικών δεδομένων και η μετατροπή τους σε ψηφιακή μορφή (tiff, pdf) αποτέλεσαν βασικό βήμα για τη διευκόλυνση της ανάλυσης και της επεξεργασίας τους. Έπειτα, προκειμένου να επιτευχθεί η πληρέστερη δυνατή συλλογή πληροφοριών, η έρευνα επεκτάθηκε σε ψηφιακές πλατφόρμες όπως η e-roteodomia.gov.gr, από την οποία συλλέχθηκαν πρόσθετες χαρτογραφικές πληροφορίες και σχετικές αποφάσεις για την περιοχή του Δήμου Αμφιλοχίας.

Παράλληλα έγινε έλεγχος στην πλατφόρμα του Κτηματολογίου (data.ktimatologio.gr) για την αντιστοίχιση των ΚΑΕΚ με γεωτεμάχια στην υπό μελέτη περιοχή αλλά η περιοχή δεν ανήκει στις περιοχές «Λειτουργούντος Κτηματολογίου». Έγινε και σχετική αίτηση μέσω του Δήμου μήπως μπορούν να αποδοθούν σχετικά δεδομένα εκτός πλατφόρμας. Ωστόσο δεν έγινε εφικτό να συλλεχθεί η συγκεκριμένη πληροφορία. Για τον παραπάνω λόγο δεν υπήρχαν δεδομένα σχετικά με το ιδιοκτησιακό καθεστώς των ΚΧ-ΚΦ χώρων πέρα από κάποιες επισημάνσεις από τις υπηρεσίες του Δήμου. Οι αριθμοί ΚΑΕΚ ανακτήθηκαν από τα ανοικτά δεδομένα του Κτηματολογίου χωρίς όμως να υπάρχει η δυνατότητα επισκόπησης των ιδιοκτησιακών δεδομένων.

Τέλος χρησιμοποιήθηκαν άλλες πηγές δεδομένων κυρίως για επισκοπικούς σκοπούς όπως η υπηρεσία των Ορθοφωτοχαρτών του Κτηματολογίου.

Καθώς σχεδόν το σύνολο των δεδομένων ήταν σε ψηφιακή μορφή δεν χρειάστηκε να γίνει σάρωση των αρχείων. Ωστόσο απαιτήθηκε να μετατραπούν σε κατάλληλη μορφή για να μπορούν να χρησιμοποιηθούν στην μελέτη π.χ. από pdf σε tiff.

Από τους οικισμούς που έχουν ρυμοτομικό σχέδιο στάθηκε αδύνατο να βρεθούν στοιχεία για του οικισμούς Συκούλα και Πατιόπουλο. Ενώ βρέθηκαν τα σχετικά ΦΕΚ από την ιστοσελίδα του εθνικού τυπογραφείου η ποιότητα των χαρτών που ήταν σε σμίκρυνση δεν επέτρεψε την ψηφιοποίηση και δημιουργία των διανυσματικών δεδομένων. Τα δεδομένα αναζητήθηκαν και σε άλλες πηγές χωρίς επιτυχία.

Επεξεργασία Δεδομένων

Σε πρώτο στάδιο έγινε μια διαλογή των επιλεγμένων χαρτογραφικών δεδομένων. Αφού έγινε η σχετική διαλογή έπρεπε να «γεωαναφερθούν» ώστε η χωρική πληροφορία που αποδίδουν να αντιστοιχεί σε πραγματικές συντεταγμένες. Τα δεδομένα από την πλατφόρμα e-rolodomia ήταν ήδη γεωαναφερμένα σε ΕΓΣΑ 87 οπότε αποτέλεσαν βάση τόσο για την διαμόρφωση των υπολοίπων δεδομένων όσο και ως μέτρο ελέγχου.

Οι χάρτες που δεν είχαν ήδη πληροφορία γεωαναφοράς έπρεπε να ελεγχθούν ως προς σε ποιο αρχικό σύστημα έχουν συνταχθεί. Η πλειονότητα τους ήταν σε σύστημα TM3 ή σε HATT του ΥΓ. Υπήρχαν και περιπτώσεις που τα δεδομένα ήταν σε αυθαίρετο σύστημα αναφοράς.

Η διαδικασία γεωαναφοράς των αρχείων εικόνων σε ΕΓΣΑ 87 αποτελείται από τα παρακάτω βήματα.

1. Γεωαναφορά της εικόνας στο σύστημα αναφοράς που έχει συνταχθεί ο χάρτης.

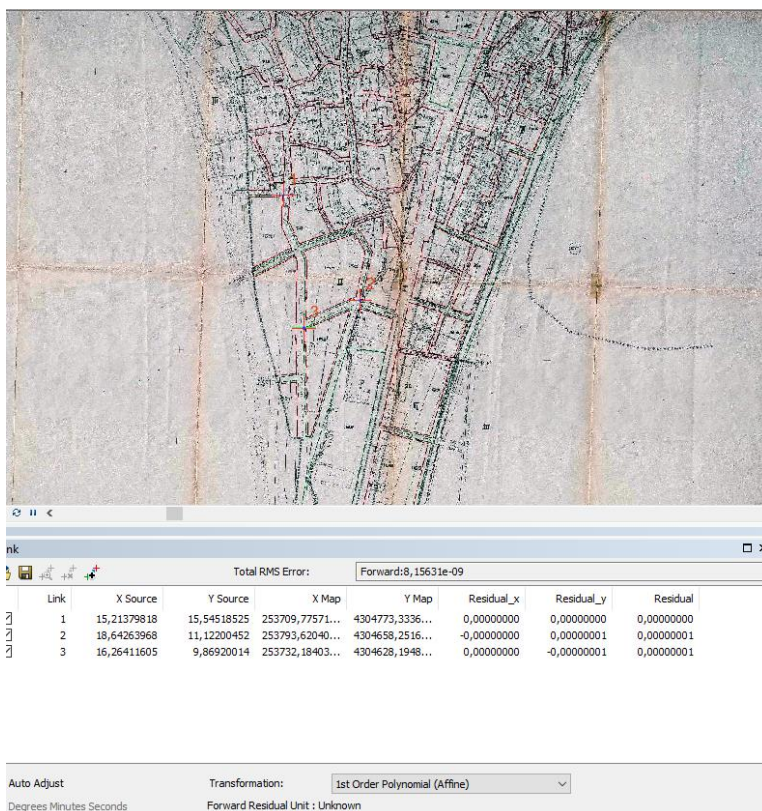
Μέσα από κατάλληλη εφαρμογή ορίζονται σημεία στο αρχείο εικόνας του χάρτη με γνωστές συντεταγμένες στο αρχικό σύστημα αναφοράς που συντάχθηκε ο χάρτης και μετά καταχωρούνται αυτές στην εφαρμογή ώστε οι τιμές των συντεταγμένων του αρχικού χάρτη να συμπίπτουν με τις συντεταγμένες που παρουσιάζονται στην εφαρμογή.

Το αρχείο της εικόνας εξάγεται έχοντας ενσωματώσει την αρχική χωρική πληροφορία. Για την γεωαναφορά χρησιμοποιήθηκε κυρίως ο αφινικός μετασχηματισμός με όσο το δυνατό περισσότερα σημεία ελέγχου. Σε εξαιρετικές περιπτώσεις που ο χάρτης παρουσίαζε προβλήματα λόγω φθοράς, μη ορθής σάρωσης ή ακόμα και σφάλματα στην αρχική σχεδίαση χρησιμοποιήθηκε μέχρι και 2^ο βαθμού πολυωνυμικός μετασχηματισμός.

2. Μετασχηματισμός εικόνας από το αρχικό σύστημα αναφοράς σε ΕΓΣΑ87

Ανάλογα με το αρχικό σύστημα αναφοράς των χαρτών υπάρχουν ανάλογες τεχνικές για τον μετασχηματισμό τους από το ένα σύστημα στο άλλο.

Υπάρχουν σε προγράμματα έτοιμες εφαρμογές μετασχηματισμού μεταξύ διαφορετικών συστημάτων αναφοράς. Σε εξαιρετικές περιπτώσεις και για πλήθος λόγων μπορεί να μην έχουν καλή απόδοση στον τελικό μετασχηματισμό. Στις περιπτώσεις αυτές έγινε προσπάθεια μέσω αφινικού μετασχηματισμού και επιλογή συγκεκριμένων σημείων στα οποία να θεωρούμε αξιόπιστες τις συντεταγμένες σε ΕΓΣΑ 87.



Εικόνα: Διαδικασία γεωαναφοράς σε αρχείο εικόνας

Οι χάρτες που είναι σε αυθαίρετο σύστημα γεωαναφέρονται αν είναι δυνατόν με βάση κοινά στοιχεία ήδη γεωαναφερμένων χαρτών. Αν αυτή η συνθήκη δεν είναι δυνατή ο χάρτης δεν μπορεί να χρησιμοποιηθεί για την δημιουργία ψηφιακού υποβάθρου.

Οι τελικοί χάρτες εφαρμόστηκαν πάνω από υπόβαθρο ορθοφωτοχαρτών του Κτηματολογίου για ένα επιπλέον έλεγχο.

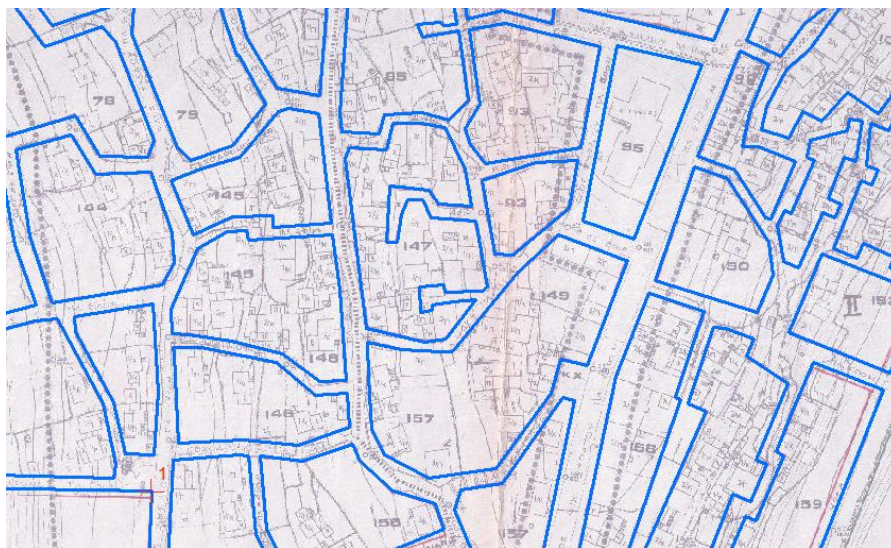


Εικόνα: «Γεωαναφερμένο» αρχείο σε σύνθεση με ορθοφωτοχάρτη του Κτηματολογίου

Βήμα 3^ο Ψηφιοποίηση

Τα παραπάνω δεδομένα σε μορφή raster εισήχθησαν σε λογισμικό Γεωγραφικών Συστημάτων Πληροφοριών (GIS) και έγινε η ψηφιοποίηση των απαραίτητων στοιχείων της μελέτης σε διανυσματική μορφή.

Δηλαδή η απόδοση των σημειακών (π.χ. σημεία ενδιαφέροντος), γραμμικών (π.χ. πολεοδομικές γραμμές) και πολυγωνικών (π.χ. οικοδομικά τετράγωνα) δεδομένων των χαρτών που έχουν σχέση με το αντικείμενο της μελέτης .



Εικόνα: Ψηφιοποίηση πολυγώνων σε γεωαναφερμένο χάρτη



Εικόνα: Διανυσματικά δεδομένα (πολύγωνα) σε σύνθεση με ορθοφωτοχάρτη Κτηματολογίου

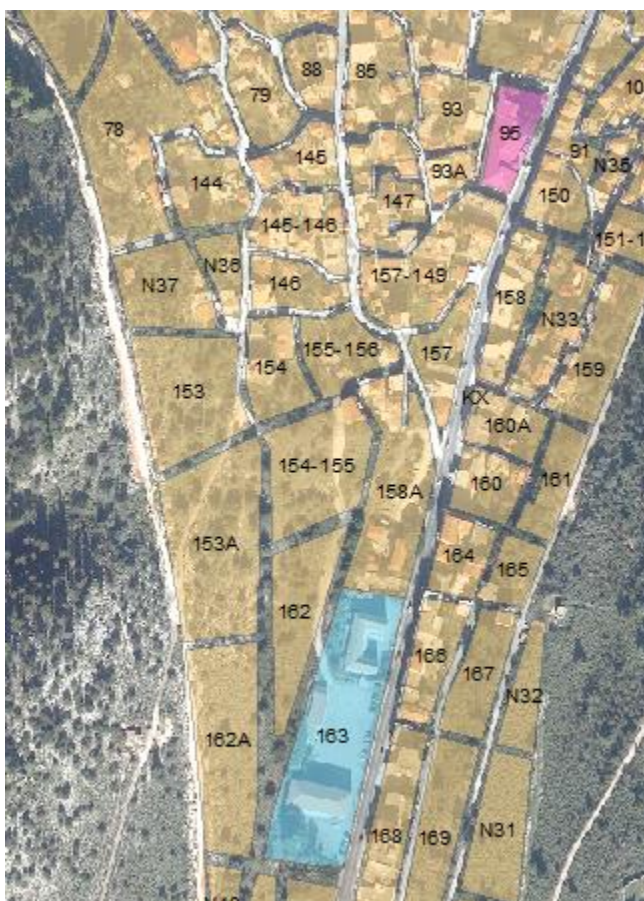
Καθώς το σύνολο της εργασίας θα γίνει σε εφαρμογή GIS η μορφή των διανυσματικών αρχείων έγινε σε μορφή shaperefile, μορφή αρχείου που είναι σύμφωνη με τις προδιαγραφές του έργου. Τα δεδομένα σε αυτή την διαμόρφωση αρχείου ενσωματώνουν και την περιγραφική πληροφορία μέσω κατάλληλου πίνακα.

OBJECTID*	SHAPE*	ΟΤ	FEK	ΟΙΚ_NAM	SHAPE_Length	SHAPE_Area	USE
678	Polygon	ΣΧ1	107/Δ/1983-04-20	ΠΑΛΙΑΜΠΕΛΑ	347,329831	6446,34611	ΣΧΟΛΕΙΟ
679	Polygon	Ν1	107/Δ/1983-04-20	ΠΑΛΙΑΜΠΕΛΑ	83,55562	432,147761	ΝΑΟΣ
680	Polygon	ΚΚ1	107/Δ/1983-04-20	ΠΑΛΙΑΜΠΕΛΑ	83,701971	324,848606	ΚΟΙΝΟΤΙΚΟ ΚΑΤΑΣΤΗΜΑ
681	Polygon	ΚΧ5	107/Δ/1983-04-20	ΠΑΛΙΑΜΠΕΛΑ	73,109251	317,339186	ΠΡΑΣΙΝΟ-ΚΧ
682	Polygon	ΚΚ2	107/Δ/1983-04-20	ΠΑΛΙΑΜΠΕΛΑ	112,644792	463,531362	ΚΑΤΑΣΤΗΜΑΤΑ
683	Polygon	ΚΧ6	107/Δ/1983-04-20	ΠΑΛΙΑΜΠΕΛΑ	47,315399	138,048899	ΠΡΑΣΙΝΟ-ΚΧ
684	Polygon	ΚΧ4	107/Δ/1983-04-20	ΠΑΛΙΑΜΠΕΛΑ	87,966856	383,205218	ΠΡΑΣΙΝΟ-ΚΧ
685	Polygon	ΚΧ7	107/Δ/1983-04-20	ΠΑΛΙΑΜΠΕΛΑ	66,776822	170,591616	ΠΡΑΣΙΝΟ-ΚΧ
686	Polygon	ΚΧ8	107/Δ/1983-04-20	ΠΑΛΙΑΜΠΕΛΑ	82,089937	346,724695	ΠΡΑΣΙΝΟ-ΚΧ
687	Polygon	ΚΧ13	107/Δ/1983-04-20	ΠΑΛΙΑΜΠΕΛΑ	78,336919	246,133295	ΠΡΑΣΙΝΟ-ΚΧ

Εικόνα: Απόσπασμα πίνακα από το αρχείο shp

Αρχικά έγινε η ψηφιοποίηση των χωρικών δεδομένων σε διανυσματική μορφή (σημεία, γραμμές, πολύγωνα). Εν συνεχεία δημιουργήθηκαν τα απαραίτητα πεδία στην βάση δεδομένων που είναι συνδεδεμένα με τα διανυσματικά δεδομένα σύμφωνα με τις προδιαγραφές της μελέτης και τέλος προστέθηκε η περιγραφική πληροφορία στα πεδία αυτά (αριθμοί ΟΤ, Πολεοδομικές ενότητες, Χρήση, ΦΕΚ, κ.λπ.).

Το τελικό αρχείο περιλαμβάνει την απαραίτητη χωρική και περιγραφική πληροφορία που μπορεί να αποδοθεί χαρτογραφικά μέσα από κατάλληλες εφαρμογές , αποδίδοντας μία πλήρη εικόνα της γεωχωρικής πληροφορίας και επιτρέποντας την καλύτερη κατανόηση των δυναμικών και των συνθηκών που επικρατούν στον εξεταζόμενο χώρο.



Εικόνα: Απόδοση του πεδίου GEN_USE με επιφανειακό συμβολισμό και σύνθεση με ορθοφωτοχάρτη Κτηματολογίου.

3.2. Περιγραφή Εργασιών

Για τα στοιχεία της γεωχωρικής βάσης δεδομένων, απαραίτητα κρίνονται τα **στοιχεία ταυτοποίησης** κάθε πολυγώνου:

- ✓ **Ταυτότητα Συστήματος** – Μοναδικός αριθμός (id), ακέραιος που αποδίδεται αυτόματα από το σύστημα.
- ✓ **ΚΑΕΚ**, Κωδικός Αριθμός Εθνικού Κτηματολογίου για περιοχές σε καθεστώς λειτουργούντος κτηματολογίου
- ✓ **Ονομασία Αναγνώρισης** με περιεχόμενο τον αριθμό Οικοδομικού Τετραγώνου / Πολυγώνου (Ο.Τ. ή Ο.Π.) – Μη Μοναδικός αριθμός (ΟΤ)
- ✓ **Πολεοδομικός Τομέας (Τ)** – με τον αριθμό του πολεοδομικού τομέα από το ρυμοτομικό σχέδιο
- ✓ **Πολεοδομική Ενότητα** (ή γειτονιά) στην οποία ανήκει το πολύγωνο (ΠΕ)
- ✓ **Γενική Χρήση** που χαρακτηρίζει το πολύγωνο, σύμφωνα με τη Γενική Πολεοδομική Λειτουργία του
- ✓ **Ειδική Χρήση** (όταν υφίσταται) και χαρακτηρίζει το πολύγωνο, σύμφωνα με την ειδική πολεοδομική λειτουργία του
- ✓ **ΦΕΚ** έγκρισης και τροποποιήσεων του σχεδίου πόλης.

Από το επίπεδο του Εγκεκριμένου Ρυμοτομικού σχεδίου γίνεται εξαγωγή του επιπέδου των κοινόχρηστων και κοινωφελών χώρων για τους οποίους δεν έχει συντελεστεί απαλλοτρίωση ή βρίσκονται σε δικαστική εκκρεμότητα ή είναι πολεοδομικά αρρύθμιστοι.

Η ψηφιακή του μορφή είναι όπως και του «μητρικού» επιπέδου.

Τα πολύγωνα αυτά ενσωματώνονται στη Γεωχωρική Βάση Δεδομένων, ως ένα νέο Γεωγραφικό επίπεδο, διατηρώντας όλα τα χαρακτηριστικά (attributes) που προέρχονται από το «μητρικό» επίπεδο και έχουν επιπρόσθετες πληροφορίες:

1. Κατηγοριοποίηση περίπτωσης /αιτίας «μη απαλλοτρίωσης» (υποχρεωτικά συμπληρωμένο). Η πληροφορία αυτή καλύπτει την απαίτηση της παραγράφου 2 του άρθρου 92 και θα παίρνει τις τιμές 1, 2, 3 και 4.
 - ⇒ Η τιμή 1 αντιπροσωπεύει την περίπτωση α) «χώροι, για τους οποίους έχει αρθεί η ρυμοτομική απαλλοτρίωση δυνάμει δικαστικής απόφασης» και εκκρεμεί η τροποποίηση του σχεδίου.
 - ⇒ Η τιμή 2 αντιπροσωπεύει την περίπτωση β) «χώροι, για τους οποίους έχει υποβληθεί αίτηση άρσης της ρυμοτομικής απαλλοτρίωσης ή εκκρεμεί η έκδοση δικαστικής απόφασης περί της άρσης».
 - ⇒ Η τιμή 3 αντιπροσωπεύει την περίπτωση γ) «χώροι, για τους οποίους έχει αυτοδικαίως αρθεί η ρυμοτομική απαλλοτρίωση, αλλά δεν έχει κατατεθεί αίτηση για την τροποποίηση του σχεδίου».
 - ⇒ Η τιμή 4 αντιπροσωπεύει την περίπτωση δ) «λοιποί χώροι, που δεν εμπíπτουν στις ανωτέρω περιπτώσεις».

2. Ημερομηνία συμβάντος, συνοδευόμενη από την αντίστοιχη περιγραφή, για τις παραπάνω κατηγορίες 1, 2 και 3, όπου καταχωρήθηκαν συμπληρωματικές πληροφορίες που τεκμηριώνουν την παραπάνω κατηγοριοποίηση.

Το περιεχόμενο αυτών των πεδίων έχει εξάρτηση και σύνδεση με την παραπάνω κατηγοριοποίηση και διαμορφώθηκαν σύμφωνα με τα ακόλουθα:

Η κατηγορία 1 περιλαμβάνει: Ημερομηνία έκδοσης δικαστικής απόφασής & Στοιχεία Δικαστικής Απόφασης περί άρσης ρυμοτομικής απαλλοτρίωσης.

Η κατηγορία 2 περιλαμβάνει: Ημερομηνία υποβολής αίτησης άρσης ρυμοτομικής απαλλοτρίωσης & Στοιχεία αίτησης και επιπλέον επισήμανση εφόσον εκκρεμεί η έκδοση Δικαστικής απόφασης.

Η κατηγορία 3 περιλαμβάνει: Ημερομηνία άρσης της ρυμοτομικής εφαρμογής αυτοδίκαια & Αιτιολόγηση της ημερομηνίας για την οποία προκύπτει το αυτοδίκαιο.

Η κατηγορία 4 περιλαμβάνει: Σχετική με την περίπτωση ημερομηνία & Καταγραφή της «άλλης περίπτωσης» που δεν εμπίπτει στις περιπτώσεις 1,2 και 3.

3. Ιεράρχηση αναγκαιότητας υλοποίησης για τον ευρύτερο πολεοδομικό σχεδιασμό.

Οι κοινόχρηστοι και κοινωφελείς χώροι ιεραρχούνται ως προς την αναγκαιότητά τους, λαμβάνοντας υπόψη τον πολεοδομικό σχεδιασμό του Δήμου καθώς και κριτήρια πολεοδομικού σχεδιασμού, τα οποία αναλύονται παρακάτω στην τεκμηρίωση.

Η ιεράρχηση αναγκαιότητας θα αποτυπώνεται στον πίνακα περιγραφικών δεδομένων (attributes) του επιπέδου «B.1.2. Κοινόχρηστοι και Κοινωφελείς χώροι που δεν έχουν απαλλοτριωθεί» με τα παρακάτω πεδία:

⇒ τον βαθμό αναγκαιότητας, με βαθμολόγηση:

1. Πολύ Χαμηλός
2. Χαμηλός
3. Μέτριος
4. Μεγάλος
5. Πολύ Μεγάλος

⇒ την τεκμηρίωση που συνοδεύει τον βαθμό αναγκαιότητας και υλοποιείται με ένα πεδίο κειμένου που περιλαμβάνει μια συνοπτική τεκμηρίωση, η οποία βασίστηκε σε πολεοδομικά κριτήρια αναγκαιότητας των χώρων προς απαλλοτρίωση.

Η τεκμηρίωση αναλύεται περαιτέρω στην Τεχνική Έκθεση που περιλαμβάνεται στα παραδοτέα και συνοδεύει τη Γεωχωρική Βάση Δεδομένων παρουσιάζοντας αναλυτικά την εφαρμογή των παραπάνω κριτηρίων, για κάθε έναν από τους εξεταζόμενους κοινόχρηστους ή κοινωφελείς χώρους χωριστά αλλά και συνδυαστικά.

4. Πλήθος «Επιβολών» ρυμοτομικής απαλλοτρίωσης. Με την καταμέτρηση του πλήθους (0 ή 1), αποτυπώνεται τυχόν προγενέστερη επανεπιβολή ρυμοτομικής απαλλοτρίωσης.

Η Συνολική Δομή των περιγραφικών δεδομένων (attributes) του Γεωγραφικού επιπέδου «B.1.2. Κοινόχρηστοι και Κοινωφελείς χώροι που δεν έχουν απαλλοτριωθεί» διαμορφώνεται στον παρακάτω πίνακα:

Πίνακας Δομής Attributes (Γεωμετρία: Πολύγωνα)

α/ α	Ονομασία	Τύπος, μήκος Δεδομένων	Περιεχόμενο	Παρατηρήσεις
1	Id	Ακέραιος	Μοναδικός αριθμός	Αποδίδεται αυτόματα από το Σύστημα
2	ΚΑΕΚ	Κείμενο, 25	Κωδικός Αριθμός Εθνικού Κτηματολογίου ή -1 εφόσον δεν υφίσταται	Προέλευση από το μητρικό επίπεδο Ρυμοτομίας
3	ΟΤ	Κείμενο, 25	Αριθμός Οικοδομικού Τετραγώνου	Προέλευση από το μητρικό επίπεδο Ρυμοτομίας
4	Section	Κείμενο, 35	Ονομασία Πολεοδομικής Ενότητας / Γειτονιάς	Προέλευση από το μητρικό επίπεδο Ρυμοτομίας
5	General_Use	Κείμενο, 35	Γενική Πολεοδομική Χρήση	Προέλευση από το μητρικό επίπεδο Ρυμοτομίας
6	Special_Use	Κείμενο, 35	Ειδική Πολεοδομική χρήση	Προέλευση από το μητρικό επίπεδο Ρυμοτομίας
7	Category	Ακέραιος	1, 2, 3, 4	Περιπτώσεις α, β, γ και δ της παρ. 2 άρθρ. 92
8	Cat_Date	Ημερομηνία	Ημερομηνία συμβάντος	Για τις περιπτώσεις α, β και γ της παρ. 2 άρθρ. 92 περ. δ: κενό

9	Cat_Notes	Κείμενο, 255	Περιγραφή συμβάντος	Για όλες τις περιπτώσεις της παρ. 2 άρθρ. 92
10	Necess_Rate	Ακέραιος	1, 2, 3, 4, 5	Βαθμός αναγκαιότητας 1=πολύ χαμηλός, 5=πολύ μεγάλος
11	Necess_Notes	Κείμενο, 4048	Αιτιολόγηση Ιεράρχησης αναγκαιότητας	Σύντομη Τεκμηρίωση

4. Ρυμοτομικά Σχέδια οικισμών Δήμου Αμφιλοχίας

Στους πίνακες που ακολουθούν παρουσιάζονται οι κοινόχρηστοι και κοινωφελείς χώροι που είναι χαρακτηρισμένοι στα εγκεκριμένα ρυμοτομικά σχέδια των οικισμών Αμφιλοχία, Μενίδι, Νέο Χαλκικόπουλο, Λουτρό (Κρίκελλος), Αμοργιανοί, Μαλεσιάδα, Παλιάμπελα (Γιαννόπουλοι), Μπαμπαλιό και Εμπεσός αντίστοιχα. Για τους οικισμούς Συκούλα και Πατιόπουλου δεν κατέστη δυνατή η εξαγωγή χαρτών λόγω ανυπαρξίας δεδομένων και χαμηλής ανάλυσης των διαθέσιμων διαγραμμάτων. Σε επόμενη παράγραφο, θα ακολουθήσει η εξαγωγή από το Εγκεκριμένο Ρυμοτομικό Σχέδιο μόνο του επιπέδου των κοινοχρήστων και κοινωφελών χώρων για τους οποίους δεν έχει συντελεστεί η ρυμοτομική απαλλοτρίωση ή βρίσκονται σε δικαστική εκκρεμότητα ή είναι πολεοδομικά αρρύθμιστοι.

Οι ως άνω χώροι κατατάσσονται σε μία από τις τέσσερις κατηγορίες όπως ορίζει η παρ. 2 του άρθρου 92 του Ν.4759/2020 και ακολουθείται η ιεράρχησή τους με βάση την αναγκαιότητα για τον ευρύτερο πολεοδομικό σχεδιασμό όπως ορίζει η παρ. 5 του άρθρου 92 του Ν.4759/2020.

4.1 Αμφιλοχία

OBJECTID	OT	FEK	OIK_NAM	SHAPE_Length	SHAPE_Area	USE
247	106	623/Δ/1988-08-26	ΑΜΦΙΛΟΧΙΑ	127,079998278945013	727,765857972478557	
249	N1	623/Δ/1988-08-26	ΑΜΦΙΛΟΧΙΑ	263,748268248270392	3724,240404441942701	
250	N2	623/Δ/1988-08-26	ΑΜΦΙΛΟΧΙΑ	240,587805418112339	2608,073873278574865	
251	138	623/Δ/1988-08-26	ΑΜΦΙΛΟΧΙΑ	170,733241838655857	1404,262769912603517	
252	143	623/Δ/1988-08-26	ΑΜΦΙΛΟΧΙΑ	438,120558762443352	5504,587975286747678	
253	142	623/Δ/1988-08-26	ΑΜΦΙΛΟΧΙΑ	220,335288912190350	2674,572119996737001	
255	N3	623/Δ/1988-08-26	ΑΜΦΙΛΟΧΙΑ	266,850512078436395	3283,516840965980464	
256	135	623/Δ/1988-08-26	ΑΜΦΙΛΟΧΙΑ	376,536056389725729	5277,325263404854013	
257	112	623/Δ/1988-08-26	ΑΜΦΙΛΟΧΙΑ	289,825497462035855	2972,454996077116448	
258	116	623/Δ/1988-08-26	ΑΜΦΙΛΟΧΙΑ	308,261697600254934	5101,117452786900685	
259	113	86/Δ/1999-02-11_623/Δ/1988-08-26	ΑΜΦΙΛΟΧΙΑ	334,037280930805764	3205,879916256423257	
262	114	623/Δ/1988-08-26	ΑΜΦΙΛΟΧΙΑ	122,125374554176020	928,159554626801651	
265	113A	623/Δ/1988-08-26	ΑΜΦΙΛΟΧΙΑ	173,197363596628037	1902,909905305366919	
267	115	623/Δ/1988-08-26	ΑΜΦΙΛΟΧΙΑ	373,733627030499918	3575,183040308624186	
269	109	623/Δ/1988-08-26	ΑΜΦΙΛΟΧΙΑ	237,114086311708547	2567,832033949159268	
271	109A	623/Δ/1988-08-26	ΑΜΦΙΛΟΧΙΑ	208,822717189835174	2227,175277439255296	
273	110	373/Δ/1995-06-01_623/Δ/1988-08-26	ΑΜΦΙΛΟΧΙΑ	401,335305130818540	4418,104727190207996	
275	117A	623/Δ/1988-08-26	ΑΜΦΙΛΟΧΙΑ	221,631450823599152	2438,788177851738965	
277	136	623/Δ/1988-08-26	ΑΜΦΙΛΟΧΙΑ	213,466561980748793	2447,981688156509335	
278	125	623/Δ/1988-08-26	ΑΜΦΙΛΟΧΙΑ	241,688543452511254	2508,149345640355023	
281	136A	623/Δ/1988-08-26	ΑΜΦΙΛΟΧΙΑ	259,874600411613073	4011,259410041191586	
285	120-131	156/Δ/1994-02-18_623/Δ/1988-08-26	ΑΜΦΙΛΟΧΙΑ	155,946796526372708	1376,749522063133554	

Επιχειρησιακό Σχέδιο Εξασφάλισης Κοινόχρηστων και Κοινοφελών Χώρων Δήμου Αμφιλοχίας

286	120-131A	623/Δ/1988-08-26	ΑΜΦΙΛΟΧΙΑ	212,531194595250952	2759,232882537363366	
287	133	623/Δ/1988-08-26	ΑΜΦΙΛΟΧΙΑ	179,994026397992030	1979,465488692162126	
288	121-132	623/Δ/1988-08-26	ΑΜΦΙΛΟΧΙΑ	418,353380998877242	4111,135319892419830	
289	134	1036/Δ/1995-11-28_623/Δ/1988-08-26	ΑΜΦΙΛΟΧΙΑ	343,874397465770357	4452,248895785926834	
290	121	623/Δ/1988-08-26	ΑΜΦΙΛΟΧΙΑ	182,194233534869369	1411,329998967872143	
291	122	623/Δ/1988-08-26	ΑΜΦΙΛΟΧΙΑ	183,892792443899737	1563,733733204636110	
292	122-123	623/Δ/1988-08-26	ΑΜΦΙΛΟΧΙΑ	327,614912217465132	5470,956594591612884	
294	124	623/Δ/1988-08-26	ΑΜΦΙΛΟΧΙΑ	178,964878451758153	1245,861898388712916	
296	N4	623/Δ/1988-08-26	ΑΜΦΙΛΟΧΙΑ	139,518777854455863	743,923391745683944	
297	117B	623/Δ/1988-08-26	ΑΜΦΙΛΟΧΙΑ	285,193411627183309	2477,682201046563932	
298	126	623/Δ/1988-08-26	ΑΜΦΙΛΟΧΙΑ	221,883401267931134	2941,595993865740638	
299	140-141	623/Δ/1988-08-26	ΑΜΦΙΛΟΧΙΑ	429,765284331710802	6871,805770471523829	
301	127	623/Δ/1988-08-26	ΑΜΦΙΛΟΧΙΑ	329,946823370295022	3476,435816240399618	
302	N5	623/Δ/1988-08-26	ΑΜΦΙΛΟΧΙΑ	311,558696679934030	4731,101405547756258	
303	N6	623/Δ/1988-08-26	ΑΜΦΙΛΟΧΙΑ	201,132739946261665	1355,287121690236518	
304	N7	623/Δ/1988-08-26	ΑΜΦΙΛΟΧΙΑ	108,086625921292992	531,543274121778495	
305	N8	623/Δ/1988-08-26	ΑΜΦΙΛΟΧΙΑ	281,187444762668576	4069,635839335458513	
306	N9	623/Δ/1988-08-26	ΑΜΦΙΛΟΧΙΑ	182,731035248245206	2003,808349500748591	
307	N10	623/Δ/1988-08-26	ΑΜΦΙΛΟΧΙΑ	235,377530416017748	3134,320058434060229	ΕΚΠΑΙΔΕΥΣΗ
308	N11	623/Δ/1988-08-26	ΑΜΦΙΛΟΧΙΑ	336,627431455423505	6997,298371935605246	
309	172	623/Δ/1988-08-26	ΑΜΦΙΛΟΧΙΑ	212,208081391570801	2571,085757767291852	
310	N12	623/Δ/1988-08-26	ΑΜΦΙΛΟΧΙΑ	251,647949970579589	2880,500644575391561	
311	N13	623/Δ/1988-08-26	ΑΜΦΙΛΟΧΙΑ	318,563421130585141	3970,662076266381519	ΠΡΑΣΙΝΟ-ΚΧ
312	N14	623/Δ/1988-08-26	ΑΜΦΙΛΟΧΙΑ	351,134153097434762	7526,248572958386831	
314	N15	623/Δ/1988-08-26	ΑΜΦΙΛΟΧΙΑ	371,393871998035138	7015,849292795122892	
316	N16	623/Δ/1988-08-26	ΑΜΦΙΛΟΧΙΑ	400,776804275939980	7564,405766735741054	
318	N17	623/Δ/1988-08-26	ΑΜΦΙΛΟΧΙΑ	398,284143748689360	7251,359541236181030	

Επιχειρησιακό Σχέδιο Εξασφάλισης Κοινόχρηστων και Κοινοφελών Χώρων Δήμου Αμφιλοχίας

320	N18	623/Δ/1988-08-26	ΑΜΦΙΛΟΧΙΑ	264,047363443952293	4187,519567076060412	
321	N19	623/Δ/1988-08-26	ΑΜΦΙΛΟΧΙΑ	40,518637220184580	67,598281731330999	ΠΡΑΣΙΝΟ-ΚΧ
323	107	623/Δ/1988-08-26	ΑΜΦΙΛΟΧΙΑ	162,844522362692288	1089,910510279205937	ΠΡΑΣΙΝΟ-ΚΧ
324	108	86/Δ/1999-02-11, 623/Δ/1988-08-26	ΑΜΦΙΛΟΧΙΑ	119,942154849324211	707,434207941348177	
325	108A	86/Δ/1999-02-11, 623/Δ/1988-08-26	ΑΜΦΙΛΟΧΙΑ	92,383312349805465	505,534205139224696	
326	N20	623/Δ/1988-08-26	ΑΜΦΙΛΟΧΙΑ	260,224357070365500	3158,972675533723304	
327	2	623/Δ/1988-08-26	ΑΜΦΙΛΟΧΙΑ	125,031476606905599	712,119441184713423	
328	3	623/Δ/1988-08-26	ΑΜΦΙΛΟΧΙΑ	412,295088933018519	6520,597886475995438	
329	4	623/Δ/1988-08-26	ΑΜΦΙΛΟΧΙΑ	257,210079304454098	3412,841768887823491	
330	5	623/Δ/1988-08-26	ΑΜΦΙΛΟΧΙΑ	181,363001672411201	1673,402502363122949	
331	6	499/Δ/1994-05-23, 623/Δ/1988-08-26	ΑΜΦΙΛΟΧΙΑ	404,419373826541971	4370,928665552498387	
332	10	499/Δ/1994-05-23, 623/Δ/1988-08-26	ΑΜΦΙΛΟΧΙΑ	267,682911264477127	4364,632683221311709	
333	9	623/Δ/1988-08-26	ΑΜΦΙΛΟΧΙΑ	194,683040825720525	2260,308017308996114	
334	4A	623/Δ/1988-08-26	ΑΜΦΙΛΟΧΙΑ	166,503596706235072	1368,686937791777837	
337	9	472/Δ/1996-05-14, 623/Δ/1988-08-26	ΑΜΦΙΛΟΧΙΑ	148,473521428168226	997,880693620814327	
338	8	472/Δ/1996-05-14, 623/Δ/1988-08-26	ΑΜΦΙΛΟΧΙΑ	257,169162544944697	3230,692202265367087	
339	7	623/Δ/1988-08-26	ΑΜΦΙΛΟΧΙΑ	281,699417934812004	4410,912337973240938	
340	11-Δεκ	623/Δ/1988-08-26	ΑΜΦΙΛΟΧΙΑ	299,423490016992048	3561,131948124585051	
341	13	623/Δ/1988-08-26	ΑΜΦΙΛΟΧΙΑ	183,686381627634148	2043,450145390866055	ΕΚΠΑΙΔΕΥΣΗ
343	29	623/Δ/1988-08-26	ΑΜΦΙΛΟΧΙΑ	228,371602253929780	2011,690751912023416	
344	17	623/Δ/1988-08-26	ΑΜΦΙΛΟΧΙΑ	447,620847885058708	4468,850077256019176	
345	24	623/Δ/1988-08-26	ΑΜΦΙΛΟΧΙΑ	255,430434445975266	2699,567846533140710	
346	61	623/Δ/1988-08-26	ΑΜΦΙΛΟΧΙΑ	109,273919050378879	532,255032000798565	
347	40	623/Δ/1988-08-26	ΑΜΦΙΛΟΧΙΑ	154,141230436618315	1105,397989122889385	
348	61	623/Δ/1988-08-26	ΑΜΦΙΛΟΧΙΑ	187,460445888976381	1555,659410758121567	

Επιχειρησιακό Σχέδιο Εξασφάλισης Κοινόχρηστων και Κοινοφελών Χώρων Δήμου Αμφιλοχίας

349	49	623/Δ/1988-08-26	ΑΜΦΙΛΟΧΙΑ	194,652272008036647	1807,981681872126728	
350	33-40	623/Δ/1988-08-26	ΑΜΦΙΛΟΧΙΑ	419,374364449779364	4888,827045289675880	
351	33	623/Δ/1988-08-26	ΑΜΦΙΛΟΧΙΑ	185,467094669146519	1664,120987096729095	
352	34	623/Δ/1988-08-26	ΑΜΦΙΛΟΧΙΑ	295,103977596453944	3225,313096516322730	
353	35	623/Δ/1988-08-26	ΑΜΦΙΛΟΧΙΑ	154,238835846384291	1399,910736323820402	
354	35	623/Δ/1988-08-26	ΑΜΦΙΛΟΧΙΑ	182,662065393193814	1599,181503099738848	
355	44	623/Δ/1988-08-26	ΑΜΦΙΛΟΧΙΑ	157,126368855876393	1069,538277194535794	
356	44A	623/Δ/1988-08-26	ΑΜΦΙΛΟΧΙΑ	69,402502913087687	305,849998026146920	ΠΡΑΣΙΝΟ-ΚΧ
357	44B	623/Δ/1988-08-26	ΑΜΦΙΛΟΧΙΑ	126,846735918130776	838,305571103595298	
358	69	623/Δ/1988-08-26	ΑΜΦΙΛΟΧΙΑ	100,564509057802098	595,344739560225435	
359	76	623/Δ/1988-08-26	ΑΜΦΙΛΟΧΙΑ	106,074296729492985	653,556272424577287	
360	84	623/Δ/1988-08-26	ΑΜΦΙΛΟΧΙΑ	138,067224509199264	890,980737221424533	
361	69A	623/Δ/1988-08-26	ΑΜΦΙΛΟΧΙΑ	141,835579628878378	1075,791676550304146	
362	81	623/Δ/1988-08-26	ΑΜΦΙΛΟΧΙΑ	251,500238110846851	2524,477981439391897	
363	68	623/Δ/1988-08-26	ΑΜΦΙΛΟΧΙΑ	416,696587547871275	3276,919018010438322	
364	N21	623/Δ/1988-08-26	ΑΜΦΙΛΟΧΙΑ	145,191074567600396	820,911106410454522	
365	66	623/Δ/1988-08-26	ΑΜΦΙΛΟΧΙΑ	221,161242824771477	2508,577441526828352	
366	74	623/Δ/1988-08-26	ΑΜΦΙΛΟΧΙΑ	219,747968871938895	2393,663592653316755	
367	55	623/Δ/1988-08-26	ΑΜΦΙΛΟΧΙΑ	125,597162194231160	815,034319770515367	
368	55A	623/Δ/1988-08-26	ΑΜΦΙΛΟΧΙΑ	134,644334836895780	1027,109552075296506	
369	41	623/Δ/1988-08-26	ΑΜΦΙΛΟΧΙΑ	269,259152442316235	2607,495021544123574	
370	41A	623/Δ/1988-08-26	ΑΜΦΙΛΟΧΙΑ	217,634553362244731	2568,325011537212049	ΝΑΟΣ
371	42	1035/Δ/1992-10-12, 623/Δ/1988-08-26	ΑΜΦΙΛΟΧΙΑ	319,472308710012840	2931,622942433763001	
372	56	623/Δ/1988-08-26	ΑΜΦΙΛΟΧΙΑ	125,297448704335409	945,023748062030904	
373	67	623/Δ/1988-08-26	ΑΜΦΙΛΟΧΙΑ	145,541599096500704	1183,089359207373036	
374	56A	623/Δ/1988-08-26	ΑΜΦΙΛΟΧΙΑ	187,439184957726297	1988,048158509969426	
375	N22	476/Δ/1992-05-26, 623/Δ/1988-08-26	ΑΜΦΙΛΟΧΙΑ	192,996797912851889	1526,186955191387369	
377	56B	623/Δ/1988-08-26	ΑΜΦΙΛΟΧΙΑ	156,894851328339712	1005,115702385742907	

Επιχειρησιακό Σχέδιο Εξασφάλισης Κοινόχρηστων και Κοινοφελών Χώρων Δήμου Αμφιλοχίας

378	62	623/Δ/1988-08-26	ΑΜΦΙΛΟΧΙΑ	140,470613586960667	1182,795918150337229	
379	26	623/Δ/1988-08-26	ΑΜΦΙΛΟΧΙΑ	308,603340655013255	4853,920697015529186	
380	N23	623/Δ/1988-08-26	ΑΜΦΙΛΟΧΙΑ	115,085585873496967	623,419907937678659	
381	14	623/Δ/1988-08-26	ΑΜΦΙΛΟΧΙΑ	330,058478215542323	3544,192333739295918	
382	25	623/Δ/1988-08-26	ΑΜΦΙΛΟΧΙΑ	216,778235702523830	2355,021511968611321	
383	22-23	623/Δ/1988-08-26	ΑΜΦΙΛΟΧΙΑ	377,415492739044453	3800,296780221455720	
384	15	623/Δ/1988-08-26	ΑΜΦΙΛΟΧΙΑ	280,501928943941323	3527,040860306785362	
385	19	623/Δ/1988-08-26	ΑΜΦΙΛΟΧΙΑ	303,633711738438649	2902,289418077246410	
386	N24	623/Δ/1988-08-26	ΑΜΦΙΛΟΧΙΑ	171,318121736246269	1004,456200969783026	
387	N25	623/Δ/1988-08-26	ΑΜΦΙΛΟΧΙΑ	170,926230392718367	702,334094743954552	ΠΡΑΣΙΝΟ-ΚΧ
388	30	623/Δ/1988-08-26	ΑΜΦΙΛΟΧΙΑ	238,575293646454270	3000,137872729162154	
389	36	623/Δ/1988-08-26	ΑΜΦΙΛΟΧΙΑ	391,143399554477526	4730,431480437591745	
390	N26	623/Δ/1988-08-26	ΑΜΦΙΛΟΧΙΑ	170,596319149678038	1275,674201237009129	
391	31	623/Δ/1988-08-26	ΑΜΦΙΛΟΧΙΑ	253,804405537657999	3812,800138329412675	
392	83	623/Δ/1988-08-26	ΑΜΦΙΛΟΧΙΑ	182,993405076795682	1368,230774677065483	
393	82	623/Δ/1988-08-26	ΑΜΦΙΛΟΧΙΑ	255,895700057713412	2621,069282314214433	
394	73	623/Δ/1988-08-26	ΑΜΦΙΛΟΧΙΑ	276,254462262679510	3193,115489901000728	
395	63	623/Δ/1988-08-26	ΑΜΦΙΛΟΧΙΑ	173,672580317232530	1785,852681171593531	
396	72	623/Δ/1988-08-26	ΑΜΦΙΛΟΧΙΑ	270,738182719391034	2256,783754183931705	
398	64	623/Δ/1988-08-26	ΑΜΦΙΛΟΧΙΑ	172,352096391667629	1727,434967645016286	
399	32-38	623/Δ/1988-08-26	ΑΜΦΙΛΟΧΙΑ	274,900927274755816	3937,532427009449748	
400	39	623/Δ/1988-08-26	ΑΜΦΙΛΟΧΙΑ	99,987497991700394	470,406119814030490	
401	N27	623/Δ/1988-08-26	ΑΜΦΙΛΟΧΙΑ	79,746104822005265	387,536561576605095	
402	51-52	623/Δ/1988-08-26	ΑΜΦΙΛΟΧΙΑ	266,983413337476634	4685,457280855434874	
403	37	623/Δ/1988-08-26	ΑΜΦΙΛΟΧΙΑ	205,718373401072967	1536,502257733013494	
404	45	623/Δ/1988-08-26	ΑΜΦΙΛΟΧΙΑ	170,821198119828438	1586,536340511165236	
405	46	623/Δ/1988-08-26	ΑΜΦΙΛΟΧΙΑ	391,321905563462508	4458,071007787692906	
406	54	613/Δ/1993-06-02, 623/Δ/1988-08-26	ΑΜΦΙΛΟΧΙΑ	245,692252974502821	2704,995963053350351	
407	42-48	623/Δ/1988-08-26	ΑΜΦΙΛΟΧΙΑ	363,174926582285423	4167,683177506351967	

Επιχειρησιακό Σχέδιο Εξασφάλισης Κοινόχρηστων και Κοινοφελών Χώρων Δήμου Αμφιλοχίας

408	59-60-63	623/Δ/1988-08-26	ΑΜΦΙΛΟΧΙΑ	406,350787326162617	4772,161974135952732	
409	58	623/Δ/1988-08-26	ΑΜΦΙΛΟΧΙΑ	135,185668650307093	791,250602630767048	
411	90	623/Δ/1988-08-26	ΑΜΦΙΛΟΧΙΑ	135,102747454352908	961,759565318110504	
412	96	623/Δ/1988-08-26	ΑΜΦΙΛΟΧΙΑ	227,655775649799693	3087,193237876276726	
413	N28	623/Δ/1988-08-26	ΑΜΦΙΛΟΧΙΑ	92,256059942341437	476,693938804040840	
414	100	164/Δ/1992-02-21, 623/Δ/1988-08-26	ΑΜΦΙΛΟΧΙΑ	334,196278682073455	3451,770790651463813	
415	104	623/Δ/1988-08-26	ΑΜΦΙΛΟΧΙΑ	168,430949646357703	1171,067613869420711	
416	101	623/Δ/1988-08-26	ΑΜΦΙΛΟΧΙΑ	181,919891769708329	1558,094145055967147	
417	N29	623/Δ/1988-08-26	ΑΜΦΙΛΟΧΙΑ	175,216888514775860	544,817615755970223	
418	91	623/Δ/1988-08-26	ΑΜΦΙΛΟΧΙΑ	155,706144878901910	1297,985468323312034	
419	92	623/Δ/1988-08-26	ΑΜΦΙΛΟΧΙΑ	183,967501646592325	1526,481168623482517	
420	97	623/Δ/1988-08-26	ΑΜΦΙΛΟΧΙΑ	187,315656134429673	1393,190796471150406	
421	97A	623/Δ/1988-08-26	ΑΜΦΙΛΟΧΙΑ	143,005794073190032	1232,220896774282664	
423	N30	623/Δ/1988-08-26	ΑΜΦΙΛΟΧΙΑ	136,683918138058999	1041,928909432079536	
425	97B	623/Δ/1988-08-26	ΑΜΦΙΛΟΧΙΑ	163,937148708309536	1376,110387343748698	
427	71	623/Δ/1988-08-26	ΑΜΦΙΛΟΧΙΑ	302,340064665340776	3396,240004726957977	
428	70-78	623/Δ/1988-08-26	ΑΜΦΙΛΟΧΙΑ	253,316424683251398	3136,301001725572860	
430	145	623/Δ/1988-08-26	ΑΜΦΙΛΟΧΙΑ	185,212702495201285	1684,262783864636049	
431	79	623/Δ/1988-08-26	ΑΜΦΙΛΟΧΙΑ	204,826133148440704	2350,052216050891730	
432	88	623/Δ/1988-08-26	ΑΜΦΙΛΟΧΙΑ	150,633119342150508	1444,312650917290057	
433	85	623/Δ/1988-08-26	ΑΜΦΙΛΟΧΙΑ	271,426010923787828	3069,324891031413244	
435	160	623/Δ/1988-08-26	ΑΜΦΙΛΟΧΙΑ	168,389471426084242	1833,755107247717206	
436	N31	623/Δ/1988-08-26	ΑΜΦΙΛΟΧΙΑ	259,678458755769839	3234,847731453057349	
437	169	707/Δ/1991-10-14, 623/Δ/1988-08-26	ΑΜΦΙΛΟΧΙΑ	340,048028650465540	3835,606077903637015	
439	N32	623/Δ/1988-08-26	ΑΜΦΙΛΟΧΙΑ	208,609660668466404	1535,915872188172443	
443	162	623/Δ/1988-08-26	ΑΜΦΙΛΟΧΙΑ	329,537049898285773	3623,772694354692248	
444	154	623/Δ/1988-08-26	ΑΜΦΙΛΟΧΙΑ	201,644127134464298	2270,540832040077476	

Επιχειρησιακό Σχέδιο Εξασφάλισης Κοινόχρηστων και Κοινοφελών Χώρων Δήμου Αμφιλοχίας

445	154-155	591/Δ/1991-09-09, 623/Δ/1988-08-26	ΑΜΦΙΛΟΧΙΑ	280,192597455585371	4642,866358807796132	
446	146	623/Δ/1988-08-26	ΑΜΦΙΛΟΧΙΑ	184,090466905952212	1770,253060593324108	
447	145-146	623/Δ/1988-08-26	ΑΜΦΙΛΟΧΙΑ	213,128759554258380	2574,613039272964215	
448	89-94	623/Δ/1988-08-26	ΑΜΦΙΛΟΧΙΑ	323,381627105261884	6246,849976943032743	
449	86-88	623/Δ/1988-08-26	ΑΜΦΙΛΟΧΙΑ	336,198741423005913	4952,954247057989051	
450	93	623/Δ/1988-08-26	ΑΜΦΙΛΟΧΙΑ	178,759869120922559	2023,753463495193500	
451	157-149	623/Δ/1988-08-26	ΑΜΦΙΛΟΧΙΑ	306,088610687023561	4451,133743474427320	
452	95	623/Δ/1988-08-26	ΑΜΦΙΛΟΧΙΑ	189,073026970967817	1786,683608743659988	ΚΕΝΤΡΟ ΥΓΕΙΑΣ
453	93Α	623/Δ/1988-08-26	ΑΜΦΙΛΟΧΙΑ	116,949487045133353	837,754710224110113	
454	163	623/Δ/1988-08-26	ΑΜΦΙΛΟΧΙΑ	464,488818099809464	9066,349701722607278	ΕΚΠΑΙΔΕΥΣΗ
455	147	623/Δ/1988-08-26	ΑΜΦΙΛΟΧΙΑ	381,804099013847406	2883,751999942145630	
456	157	612/Δ/1993-06-02, 623/Δ/1988-08-26	ΑΜΦΙΛΟΧΙΑ	227,789045943038076	1819,639122132789453	
457	155-156	623/Δ/1988-08-26	ΑΜΦΙΛΟΧΙΑ	205,263537907291436	2280,435826596236893	
458	91	623/Δ/1988-08-26	ΑΜΦΙΛΟΧΙΑ	168,979242183219242	891,915832387078808	
459	150	623/Δ/1988-08-26	ΑΜΦΙΛΟΧΙΑ	153,598805972343484	1479,670979199403973	
460	158	623/Δ/1988-08-26	ΑΜΦΙΛΟΧΙΑ	249,996125270868419	2252,890038219775306	
461	N33	623/Δ/1988-08-26	ΑΜΦΙΛΟΧΙΑ	278,059967943167237	2536,744797699525407	
462	99	623/Δ/1988-08-26	ΑΜΦΙΛΟΧΙΑ	610,109631281216025	6582,083397681874885	
463	159	623/Δ/1988-08-26	ΑΜΦΙΛΟΧΙΑ	283,428172334132910	3036,451563289709611	
464	151-152	623/Δ/1988-08-26	ΑΜΦΙΛΟΧΙΑ	358,113220377572304	2911,555193512465848	
465	N34	623/Δ/1988-08-26	ΑΜΦΙΛΟΧΙΑ	136,797722128087401	663,896239721898041	
466	103	623/Δ/1988-08-26	ΑΜΦΙΛΟΧΙΑ	155,414090443998276	930,979928550162299	
467	102	623/Δ/1988-08-26	ΑΜΦΙΛΟΧΙΑ	213,324142225980040	2111,506826573672242	
468	N35	623/Δ/1988-08-26	ΑΜΦΙΛΟΧΙΑ	157,527324257063498	662,481854589216482	
469	165	623/Δ/1988-08-26	ΑΜΦΙΛΟΧΙΑ	151,104983921393227	1282,431208126189176	
470	161	623/Δ/1988-08-26	ΑΜΦΙΛΟΧΙΑ	212,293763430246997	1688,623153428947035	
471	167	707/Δ/1991-10-14, 116/ΑΑΠ/2010-04-	ΑΜΦΙΛΟΧΙΑ	230,480044698767614	2452,728261953110632	

Επιχειρησιακό Σχέδιο Εξασφάλισης Κοινόχρηστων και Κοινοφελών Χώρων Δήμου Αμφιλοχίας

		08, 623/Δ/1988-08-26				
473	160A	1024/Δ/1996-09-11, 623/Δ/1988-08-26	ΑΜΦΙΛΟΧΙΑ	172,388607656272370	1641,417796010277016	
474	164	623/Δ/1988-08-26	ΑΜΦΙΛΟΧΙΑ	167,514514421762811	1689,900225176656932	
475	78	623/Δ/1988-08-26	ΑΜΦΙΛΟΧΙΑ	487,516564461768496	7878,127515914653486	
478	N36	623/Δ/1988-08-26	ΑΜΦΙΛΟΧΙΑ	152,345507836300470	1103,071963625225635	
480	144	623/Δ/1988-08-26	ΑΜΦΙΛΟΧΙΑ	204,419583059006925	2553,584561553991534	
481	N37	623/Δ/1988-08-26	ΑΜΦΙΛΟΧΙΑ	220,522812086761746	3131,811135851337895	
482	153	623/Δ/1988-08-26	ΑΜΦΙΛΟΧΙΑ	299,286748463779702	5153,564041541848383	
483	162A	623/Δ/1988-08-26	ΑΜΦΙΛΟΧΙΑ	353,167508770950292	5506,003668761662993	
484	153A	623/Δ/1988-08-26	ΑΜΦΙΛΟΧΙΑ	359,474988753726564	7101,004190240908429	
485	N38	623/Δ/1988-08-26	ΑΜΦΙΛΟΧΙΑ	235,392143877287538	1573,836041848401692	
487	N39	623/Δ/1988-08-26	ΑΜΦΙΛΟΧΙΑ	175,319936635540159	1809,925192960216464	ΠΡΑΣΙΝΟ-ΚΧ
489	170	612/Δ/1994-06-21, 623/Δ/1988-08-26	ΑΜΦΙΛΟΧΙΑ	395,089575569404985	5106,390961303376571	
490	N40	612/Δ/1994-06-21, 623/Δ/1988-08-26	ΑΜΦΙΛΟΧΙΑ	313,533470261189507	2485,946949359613882	
492	N41	623/Δ/1988-08-26	ΑΜΦΙΛΟΧΙΑ	263,003442171516099	3838,061772155190738	
494	N42	623/Δ/1988-08-26	ΑΜΦΙΛΟΧΙΑ	210,535726547883201	2458,952398050176726	
496	N43	623/Δ/1988-08-26	ΑΜΦΙΛΟΧΙΑ	158,442908829815366	1255,564857226158665	
497	N44	623/Δ/1988-08-26	ΑΜΦΙΛΟΧΙΑ	84,700296818616977	266,610350234106249	
498	N45	623/Δ/1988-08-26	ΑΜΦΙΛΟΧΙΑ	207,586815155010470	2146,703787419214223	
500	N46	623/Δ/1988-08-26	ΑΜΦΙΛΟΧΙΑ	166,346320037215634	1196,428710673420028	
501	N47	623/Δ/1988-08-26	ΑΜΦΙΛΟΧΙΑ	475,075289950912634	13056,866803985540173	ΚΟΙΜΗΤΗΡΙΑ
502	N48	623/Δ/1988-08-26	ΑΜΦΙΛΟΧΙΑ	77,951068187438906	232,597755518780332	
503	111	623/Δ/1988-08-26	ΑΜΦΙΛΟΧΙΑ	271,695887342785284	3710,248176609876282	
504	118-119	623/Δ/1988-08-26	ΑΜΦΙΛΟΧΙΑ	602,942545299171570	5147,276495624786548	
505	N49	623/Δ/1988-08-26	ΑΜΦΙΛΟΧΙΑ	358,542189916665734	5791,648737067470393	
506	N50	623/Δ/1988-08-26	ΑΜΦΙΛΟΧΙΑ	136,350734481174584	1105,056436251823243	
507	N51	623/Δ/1988-08-26	ΑΜΦΙΛΟΧΙΑ	230,326081543180635	1258,789244807587693	

Επιχειρησιακό Σχέδιο Εξασφάλισης Κοινόχρηστων και Κοινοφελών Χώρων Δήμου Αμφιλοχίας

508	N52	623/Δ/1988-08-26	ΑΜΦΙΛΟΧΙΑ	154,963940983380326	1165,564524287718996	
509	57	623/Δ/1988-08-26	ΑΜΦΙΛΟΧΙΑ	417,572742979364875	7236,818993573025182	
510	1	623/Δ/1988-08-26	ΑΜΦΙΛΟΧΙΑ	247,786375816559087	2814,883600696699432	
511	N53	623/Δ/1988-08-26	ΑΜΦΙΛΟΧΙΑ	160,136274596527869	1159,003068606086572	
512	171-172	707/Δ/1991-10-14, 623/Δ/1988-08-26	ΑΜΦΙΛΟΧΙΑ	208,402859554746527	2557,401171637809512	
514	168	707/Δ/1991-10-14, 623/Δ/1988-08-26	ΑΜΦΙΛΟΧΙΑ	333,523645832475950	3469,012751403919083	
516	166	707/Δ/1991-10-14, 116/ΑΑΠ/2010-04-08, 623/Δ/1988-08-26	ΑΜΦΙΛΟΧΙΑ	222,611713640820824	2247,976690622379920	
518	170Α	612/Δ/1994-06-21, 623/Δ/1988-08-26	ΑΜΦΙΛΟΧΙΑ	329,310066904576104	2530,778128429513345	
519	ΚΧ	1024/Δ/1996-09-11, 623/Δ/1988-08-26	ΑΜΦΙΛΟΧΙΑ	53,898180347289028	84,541709992203295	
520	139	623/Δ/1988-08-26	ΑΜΦΙΛΟΧΙΑ	303,199271037063284	4174,376700109246485	
521	N54	623/Δ/1988-08-26	ΑΜΦΙΛΟΧΙΑ	305,835815822530947	3999,941547965643167	
523	N55	623/Δ/1988-08-26	ΑΜΦΙΛΟΧΙΑ	273,915664186306572	3147,668929492047482	
525	175	46/Δ/1971-02-23, 623/Δ/1988-08-26	ΑΜΦΙΛΟΧΙΑ	690,565664790538676	28059,093879830732476	ΑΘΛΗΤΙΚΕΣ ΕΓΚΑΤΑΣΤΑΣΕΙΣ
526	173	46/Δ/1971-02-23, 623/Δ/1988-08-26	ΑΜΦΙΛΟΧΙΑ	273,921340977408192	5007,159955048079610	ΧΩΡΟΣ ΣΤΑΘΜΕΥΣΗΣ
527	174	46/Δ/1971-02-23, 623/Δ/1988-08-26	ΑΜΦΙΛΟΧΙΑ	225,377309273186057	2540,683165437934804	ΝΑΟΣ
587	6	499/Δ/1994-05-23, 623/Δ/1988-08-26	ΑΜΦΙΛΟΧΙΑ	54,779796488325744	103,884210892110076	ΠΡΑΣΙΝΟ-ΚΧ
588	13	623/Δ/1988-08-26	ΑΜΦΙΛΟΧΙΑ	138,111772330815768	821,450089075000164	
589	42Α	623/Δ/1988-08-26	ΑΜΦΙΛΟΧΙΑ	83,808232635707185	363,138321904414340	ΠΡΑΣΙΝΟ-ΚΧ
590	33-40Α	623/Δ/1988-08-26	ΑΜΦΙΛΟΧΙΑ	109,808277034788119	484,594055090943584	
591	90	623/Δ/1988-08-26	ΑΜΦΙΛΟΧΙΑ	41,561889976035637	93,536118375274754	ΠΡΑΣΙΝΟ-ΚΧ
593	N56	623/Δ/1988-08-26	ΑΜΦΙΛΟΧΙΑ	151,604570532638519	1116,500451573952887	

Επιχειρησιακό Σχέδιο Εξασφάλισης Κοινόχρηστων και Κοινοφελών Χώρων Δήμου Αμφιλοχίας

594	158A	623/Δ/1988-08-26	ΑΜΦΙΛΟΧΙΑ	418,953003057083720	5423,806934528672173	
595	138A	623/Δ/1988-08-26	ΑΜΦΙΛΟΧΙΑ	116,088346470218099	674,651950858339205	ΠΡΑΣΙΝΟ-ΚΧ
596	N57	623/Δ/1988-08-26	ΑΜΦΙΛΟΧΙΑ	151,695152693364946	947,514452969383910	
597	92A	623/Δ/1988-08-26	ΑΜΦΙΛΟΧΙΑ	124,115658129912504	723,010806439930207	ΠΑΙΔΙΚΟΣ ΣΤΑΘΜΟΣ

4.2 Μενίδι

OBJECTID	OT	FEK	OIK_NAM	SHAPE_Length	SHAPE_Area	USE
148	22	25/Δ/1972-02-04	MENIDI	464,054487110302944	8787,125020041952666	
149	21	25/Δ/1972-02-04	MENIDI	268,754539335530410	3901,601086572330587	
150	29	25/Δ/1972-02-04	MENIDI	333,237951814471614	6071,293411694652605	
151	25	25/Δ/1972-02-04	MENIDI	293,719385843082875	4733,619129238180903	
152	26	25/Δ/1972-02-04	MENIDI	309,215521867574182	3295,979469266189881	
153	23	25/Δ/1972-02-04	MENIDI	234,855016292605256	2357,732398736703999	
154	33	25/Δ/1972-02-04	MENIDI	253,753594347935518	3246,431893061025676	
155	34	25/Δ/1972-02-04	MENIDI	246,298251427814364	2970,017541761323173	
156	35	25/Δ/1972-02-04	MENIDI	416,404819357499775	7451,409436851197825	
157	29	25/Δ/1972-02-04	MENIDI	350,526514434912599	6067,398044923032103	
158	32	25/Δ/1972-02-04	MENIDI	208,938294898289655	2698,580912965081097	
160	31	25/Δ/1972-02-04	MENIDI	256,837652906395874	4123,250534571564458	
162	28	25/Δ/1972-02-04	MENIDI	349,336226745426529	4288,392631002637245	
164	12B	25/Δ/1972-02-04	MENIDI	339,555345164219432	3536,810403671824133	
165	37	25/Δ/1972-02-04	MENIDI	191,650887092699065	1389,379479701100536	KX
166	36	25/Δ/1972-02-04	MENIDI	266,237621481909002	2917,898260928287073	
167	30	25/Δ/1972-02-04	MENIDI	397,177451876623877	7238,267774461979570	
598	1	25/Δ/1972-02-04	MENIDI	207,923386025115150	2278,800414842909504	
599	2	25/Δ/1972-02-04	MENIDI	380,775820936553146	7449,327609454790036	
600	5A	25/Δ/1972-02-04	MENIDI	193,897287044981113	1543,105438470332274	ΠΛΑΤΕΙΑ

Επιχειρησιακό Σχέδιο Εξασφάλισης Κοινόχρηστων και Κοινοφελών Χώρων Δήμου Αμφιλοχίας

601	3	25/Δ/1972-02-04	MENIΔI	372,885189959340096	7434,664121462271396	
602	5	25/Δ/1972-02-04	MENIΔI	215,566073956870923	1628,627203905353781	
603	19	25/Δ/1972-02-04	MENIΔI	328,116177286882305	5604,012297458644753	
604	4	25/Δ/1972-02-04	MENIΔI	304,468067985381538	5236,885925653313279	
605	17	25/Δ/1972-02-04	MENIΔI	269,994811352663646	4109,413264114497906	
606	6	25/Δ/1972-02-04	MENIΔI	300,226605152423303	4907,421726149655115	
607	24	25/Δ/1972-02-04	MENIΔI	327,301953044480797	4070,483224552592674	
608	7	25/Δ/1972-02-04	MENIΔI	307,911224116573635	5135,642354241054818	
609	16A	25/Δ/1972-02-04	MENIΔI	282,182529639718325	4127,721544711100250	
610	9	25/Δ/1972-02-04	MENIΔI	314,778821551747626	5774,922241972529264	
611	9A	594/Δ/1996-06-05	MENIΔI	193,437792047135332	2171,447723697242964	
612	16	25/Δ/1972-02-04	MENIΔI	246,601143139704305	3942,374457155338405	
613	10A	594/Δ/1996-06-05	MENIΔI	177,127418814931588	2015,423958858864353	
614	11A	594/Δ/1996-06-05	MENIΔI	136,871055407158394	1001,937228283111949	ΝΑΟΣ
615	8	25/Δ/1972-02-04	MENIΔI	297,118152553636321	5335,875548887077457	ΕΚΠΑΙΔΕΥΣΗ
616	11B	594/Δ/1996-06-05	MENIΔI	304,255074468841485	3276,787468839723715	
617	15	25/Δ/1972-02-04	MENIΔI	206,188128291819083	2401,683204500565807	
618	12Γ	594/Δ/1996-06-05	MENIΔI	252,789600827808357	3372,647582128145132	
619	10	25/Δ/1972-02-04	MENIΔI	242,564145225305708	3713,366976639180848	
620	12B	594/Δ/1996-06-05	MENIΔI	187,122575787245836	1873,809166364261500	
621	16B	25/Δ/1972-02-04	MENIΔI	359,344205187780233	5615,381731211561601	
622	14	25/Δ/1972-02-04	MENIΔI	306,433351634349719	4479,849082416564670	
623	12A	594/Δ/1996-06-05	MENIΔI	197,293452493105406	1651,792340210907696	
624	11	594/Δ/1996-06-05	MENIΔI	274,537479016302768	4534,526259420817041	
626	13	25/Δ/1972-02-04	MENIΔI	415,369861806410086	7198,707638651275374	
627	9	25/Δ/1972-02-04	MENIΔI	260,867085388403893	1714,257769108489356	ΡΕΜΑ
628	27	25/Δ/1972-02-04	MENIΔI	465,682614440854593	7541,783212833268408	
629	N1	25/Δ/1972-02-04	MENIΔI	1817,121635530636013	18289,898668420722970	
630	19A	25/Δ/1972-02-04	MENIΔI	241,538045951854883	2167,478309959721628	
631	18A	25/Δ/1972-02-04	MENIΔI	280,382356675994856	2606,905685419437759	

Επιχειρησιακό Σχέδιο Εξασφάλισης Κοινόχρηστων και Κοινοφελών Χώρων Δήμου Αμφιλοχίας

633	24	25/Δ/1972-02-04	MENIDI	320,042907895246003	4491,751971167125703	
635	26A	25/Δ/1972-02-04	MENIDI	172,270781955124278	1388,507407155648707	
636	4	25/Δ/1972-02-04	MENIDI	215,127295104300629	619,586435313558695	KX
637	1	25/Δ/1972-02-04	MENIDI	117,493527888908119	310,232193975125483	
638	2	25/Δ/1972-02-04	MENIDI	130,916871390683781	337,816554333640113	
639	3	25/Δ/1972-02-04	MENIDI	123,292046028386594	279,437152820042911	KX
640	15	25/Δ/1972-02-04	MENIDI	172,304757961498780	446,783367277797424	
641	19	25/Δ/1972-02-04	MENIDI	259,643698748156680	795,689480871037176	
642	17	25/Δ/1972-02-04	MENIDI	218,017192455906638	662,265322981124882	KX
643	24	25/Δ/1972-02-04	MENIDI	134,145856291377669	388,991860466773801	KX
644	16B	25/Δ/1972-02-04	MENIDI	51,570600240637489	116,254511146666999	
645	6	25/Δ/1972-02-04	MENIDI	212,354801530967507	645,808272531872262	KX
646	5	25/Δ/1972-02-04	MENIDI	194,621354147493975	296,239862962840107	KX
647	4	25/Δ/1972-02-04	MENIDI	206,479522215455404	424,718936458179087	KX

4.3 Νέο Χαλκικόπουλο

OBJECTID	ΟΤ	FEK	ΟΙΚ_NAM	SHAPE_Length	SHAPE_Area	USE
168	20	253/Δ/1979-05-07	Νέο Χαλκικόπουλο	252,014536934541411	3140,259316757800661	
169	50	253/Δ/1979-05-07	Νέο Χαλκικόπουλο	384,914057974998116	8364,027480271925015	ΔΙΟΙΚΗΣΗ
170	31	253/Δ/1979-05-07	Νέο Χαλκικόπουλο	331,407292038196545	4243,717735731032917	
172	43	253/Δ/1979-05-07	Νέο Χαλκικόπουλο	382,200552983161288	5044,374413709423607	
173	46	253/Δ/1979-05-07	Νέο Χαλκικόπουλο	234,705623900142797	2752,513048900683316	
174	45	253/Δ/1979-05-07	Νέο Χαλκικόπουλο	57,592297821813467	151,654615693890179	ΠΡΑΣΙΝΟ-KX
175	30	253/Δ/1979-05-07	Νέο Χαλκικόπουλο	101,014702621751894	570,137243208187783	
176	25	253/Δ/1979-05-07	Νέο Χαλκικόπουλο	64,187659173323624	176,752694834077744	ΠΡΑΣΙΝΟ-KX
177	32	253/Δ/1979-05-07	Νέο Χαλκικόπουλο	201,271124744200677	2117,366165065200676	
178	10	253/Δ/1979-05-07	Νέο Χαλκικόπουλο	892,681721217572772	13511,284479548787203	
179	14	253/Δ/1979-05-07	Νέο Χαλκικόπουλο	159,381706383515422	1508,249376652612000	

Επιχειρησιακό Σχέδιο Εξασφάλισης Κοινόχρηστων και Κοινοφελών Χώρων Δήμου Αμφιλοχίας

181	13	253/Δ/1979-05-07	Νέο Χαλκιοπούλο	162,160012127334994	1576,301032876079944	
182	11	253/Δ/1979-05-07	Νέο Χαλκιοπούλο	130,746311740749263	1068,214951108528339	
184	15	253/Δ/1979-05-07	Νέο Χαλκιοπούλο	303,157957592817638	2863,325612548073877	
185	21	253/Δ/1979-05-07	Νέο Χαλκιοπούλο	284,041701486813736	3582,337032465023185	
186	22	253/Δ/1979-05-07	Νέο Χαλκιοπούλο	306,870974924108395	3886,480323873131056	
188	23	253/Δ/1979-05-07	Νέο Χαλκιοπούλο	345,989853070768106	4472,719398195600661	
190	1	253/Δ/1979-05-07	Νέο Χαλκιοπούλο	323,367068841711784	6234,337995638828033	
192	2	253/Δ/1979-05-07	Νέο Χαλκιοπούλο	409,336690404252238	5639,599741138412355	
194	3	253/Δ/1979-05-07	Νέο Χαλκιοπούλο	424,297075182999436	5877,025330032449347	
195	6	253/Δ/1979-05-07	Νέο Χαλκιοπούλο	295,390892316356087	5433,263154763605598	
196	5	253/Δ/1979-05-07	Νέο Χαλκιοπούλο	237,663042315975417	3480,062576016352523	
197	7	253/Δ/1979-05-07	Νέο Χαλκιοπούλο	227,454272315565277	2595,283353657342104	
198	4	253/Δ/1979-05-07	Νέο Χαλκιοπούλο	423,031293077005557	5872,779880551415772	
199	8	253/Δ/1979-05-07	Νέο Χαλκιοπούλο	253,356180478807289	4008,812939234197984	
200	9	253/Δ/1979-05-07	Νέο Χαλκιοπούλο	597,301653554297900	14873,669148353590572	
202	35	253/Δ/1979-05-07	Νέο Χαλκιοπούλο	420,129899559851538	8310,678746956436953	
203	38	253/Δ/1979-05-07	Νέο Χαλκιοπούλο	391,262306184306340	4734,510128264118975	
206	37	253/Δ/1979-05-07	Νέο Χαλκιοπούλο	254,633305579865834	3034,874205703004009	
209	34	253/Δ/1979-05-07	Νέο Χαλκιοπούλο	223,332265621013136	2546,788739029444969	
210	19	253/Δ/1979-05-07	Νέο Χαλκιοπούλο	457,981338368704996	6490,386107753860415	
211	36	253/Δ/1979-05-07	Νέο Χαλκιοπούλο	60,058293118921867	212,803188968220013	ΠΡΑΣΙΝΟ-KX
212	39	253/Δ/1979-05-07	Νέο Χαλκιοπούλο	253,835648769938928	3724,462304086570384	
213	40	253/Δ/1979-05-07	Νέο Χαλκιοπούλο	349,650466966284398	4808,240816492017075	
214	41	253/Δ/1979-05-07	Νέο Χαλκιοπούλο	207,426568325822586	2492,006206967125308	
215	44	253/Δ/1979-05-07	Νέο Χαλκιοπούλο	229,057351929230634	2084,940261013095096	
217	42	253/Δ/1979-05-07	Νέο Χαλκιοπούλο	348,675118227211442	4429,323624410143566	
219	51	253/Δ/1979-05-07	Νέο Χαλκιοπούλο	352,941261128654219	4649,652603302336502	
220	52	253/Δ/1979-05-07	Νέο Χαλκιοπούλο	318,723010439976861	4060,217404333221566	
221	47	253/Δ/1979-05-07	Νέο Χαλκιοπούλο	240,715389162939118	3528,554336226288342	
223	54	253/Δ/1979-05-07	Νέο Χαλκιοπούλο	95,006370917372735	519,026125869983616	

Επιχειρησιακό Σχέδιο Εξασφάλισης Κοινόχρηστων και Κοινοφελών Χώρων Δήμου Αμφιλοχίας

224	55	253/Δ/1979-05-07	Νέο Χαλκιοπούλο	161,256729382380087	1072,120487337207578	
225	53	253/Δ/1979-05-07	Νέο Χαλκιοπούλο	226,187735221289017	3127,741687664219626	
228	24	253/Δ/1979-05-07	Νέο Χαλκιοπούλο	356,854881722878417	4067,162540782778706	
229	27	253/Δ/1979-05-07	Νέο Χαλκιοπούλο	97,820846602243307	537,248699258396528	
232	28	253/Δ/1979-05-07	Νέο Χαλκιοπούλο	97,377636738268706	538,433691864214893	
233	26	253/Δ/1979-05-07	Νέο Χαλκιοπούλο	97,834310469735968	524,229834413448657	
234	29	253/Δ/1979-05-07	Νέο Χαλκιοπούλο	99,348774796403916	558,027588267795522	
236	33	253/Δ/1979-05-07	Νέο Χαλκιοπούλο	128,944839457313719	1038,174284683852420	
239	17	253/Δ/1979-05-07	Νέο Χαλκιοπούλο	127,133688455675880	1008,980507565854168	
241	18	253/Δ/1979-05-07	Νέο Χαλκιοπούλο	98,836347192586430	540,381901618371330	
243	12	253/Δ/1979-05-07	Νέο Χαλκιοπούλο	161,417770035807905	1554,967654271787296	
245	48	253/Δ/1979-05-07	Νέο Χαλκιοπούλο	184,113636197310655	1856,032659857935187	
246	49	253/Δ/1979-05-07	Νέο Χαλκιοπούλο	192,229393004713813	2107,789803773934182	
586	16	253/Δ/1979-05-07	Νέο Χαλκιοπούλο	56,035971649142482	162,304350990025114	ΠΡΑΣΙΝΟ-KX

4.4 Λουτρό (Κρίκελλος)

OBJECTID	ΟΤ	FEK	ΟΙΚ_NAM	SHAPE_Length	SHAPE_Area	USE
1	19	188/Δ/1970-08-31	ΚΡΙΚΕΛΛΟΣ	217,500504000335070	2127,104196293315908	
2	20	188/Δ/1970-08-31	ΚΡΙΚΕΛΛΟΣ	317,490279324950507	4363,698229820597589	
3	21	188/Δ/1970-08-31	ΚΡΙΚΕΛΛΟΣ	317,419770169111587	5172,934779543327750	
4	22	188/Δ/1970-08-31	ΚΡΙΚΕΛΛΟΣ	278,873845533754093	4229,869726799546697	
6	23	188/Δ/1970-08-31	ΚΡΙΚΕΛΛΟΣ	267,993556994101482	3958,269653072485198	
7	19	188/Δ/1970-08-31	ΚΡΙΚΕΛΛΟΣ	226,653928091166790	2999,367051968751184	
8	28	97/Δ/1976-04-01	ΚΡΙΚΕΛΛΟΣ	271,622782695687079	3979,165894003898302	
9	42	211/Δ/1972-08-21	ΚΡΙΚΕΛΛΟΣ	290,093808497723558	3446,222300636326509	
10	18	97/Δ/1976-04-01	ΚΡΙΚΕΛΛΟΣ	285,483401941346358	3454,944741207248626	
11	17	97/Δ/1976-04-01	ΚΡΙΚΕΛΛΟΣ	297,305077267578270	1997,926381651493557	

Επιχειρησιακό Σχέδιο Εξασφάλισης Κοινόχρηστων και Κοινοφελών Χώρων Δήμου Αμφιλοχίας

13	25	211/Δ/1972-08-21	ΚΡΙΚΕΛΛΟΣ	393,107749564360574	4408,758074889400632	
15	26	211/Δ/1972-08-21	ΚΡΙΚΕΛΛΟΣ	260,319480539272263	3055,854839096115029	
17	27	211/Δ/1972-08-21	ΚΡΙΚΕΛΛΟΣ	323,521673798306381	3143,914068577308171	
19	35	211/Δ/1972-08-21	ΚΡΙΚΕΛΛΟΣ	257,837686657496590	3122,313121852215772	
21	41	211/Δ/1972-08-21	ΚΡΙΚΕΛΛΟΣ	260,919657785958123	3091,351257438280300	
23	43	211/Δ/1972-08-21	ΚΡΙΚΕΛΛΟΣ	199,954473194094533	2097,786554749902734	
24	44	211/Δ/1972-08-21	ΚΡΙΚΕΛΛΟΣ	219,896059418460936	2414,672497741634288	
25	45	211/Δ/1972-08-21	ΚΡΙΚΕΛΛΟΣ	190,284988248501151	1984,748087218923956	
26	46	211/Δ/1972-08-21	ΚΡΙΚΕΛΛΟΣ	191,433705053341413	2014,218461470612965	
29	32	211/Δ/1972-08-21	ΚΡΙΚΕΛΛΟΣ	227,033291697640863	2517,269563273111089	
31	33	211/Δ/1972-08-21	ΚΡΙΚΕΛΛΟΣ	194,807847556041082	2031,968307145244125	
33	31	211/Δ/1972-08-21	ΚΡΙΚΕΛΛΟΣ	157,299894143917243	1499,946602850526460	
34	30	211/Δ/1972-08-21	ΚΡΙΚΕΛΛΟΣ	189,151665590026397	1988,913940637393125	
35	34	211/Δ/1972-08-21	ΚΡΙΚΕΛΛΟΣ	222,302641122296507	2505,615094814907025	
36	29	211/Δ/1972-08-21	ΚΡΙΚΕΛΛΟΣ	224,051458150948150	2614,023495410734540	
37	19	303/Δ/1980-05-15	ΚΡΙΚΕΛΛΟΣ	394,355274767711194	4003,626135856248311	ΠΛΑΤΕΙΑ
39	39	211/Δ/1972-08-21	ΚΡΙΚΕΛΛΟΣ	291,217647870425026	3658,724550604073556	
41	40	211/Δ/1972-08-21	ΚΡΙΚΕΛΛΟΣ	285,224920913462313	3407,543221303938481	
43	37	211/Δ/1972-08-21	ΚΡΙΚΕΛΛΟΣ	221,871773211572020	2416,513024381938067	
45	36	211/Δ/1972-08-21	ΚΡΙΚΕΛΛΟΣ	225,445771541029302	2607,786135159195510	
46	38	211/Δ/1972-08-21	ΚΡΙΚΕΛΛΟΣ	508,698543883586581	7151,148876623002252	
47	47	211/Δ/1972-08-21	ΚΡΙΚΕΛΛΟΣ	391,956367480349456	5221,129491803623750	
48	3	211/Δ/1972-08-21	ΚΡΙΚΕΛΛΟΣ	187,803517375079110	1950,409262766916072	
49	4	211/Δ/1972-08-21	ΚΡΙΚΕΛΛΟΣ	188,299134049337624	1967,925088647814391	
50	5	97/Δ/1976-04-01	ΚΡΙΚΕΛΛΟΣ	387,576026936837366	8155,503637282734417	
51	19	303/Δ/1980-05-15	ΚΡΙΚΕΛΛΟΣ	188,443434466544005	1685,451118936186958	ΠΑΙΔΙΚΟΣ ΣΤΑΘΜΟΣ
53	19	303/Δ/1980-05-15	ΚΡΙΚΕΛΛΟΣ	152,726144662729865	893,862953681702038	
54	10	211/Δ/1972-08-21	ΚΡΙΚΕΛΛΟΣ	287,220788485069079	3646,820268288503030	
56	24	211/Δ/1972-08-21	ΚΡΙΚΕΛΛΟΣ	218,784354132904014	2279,145546593754261	

Επιχειρησιακό Σχέδιο Εξασφάλισης Κοινόχρηστων και Κοινοφελών Χώρων Δήμου Αμφιλοχίας

57	14	211/Δ/1972-08-21	ΚΡΙΚΕΛΛΟΣ	260,211138251996601	2989,482654222531437	
61	12	211/Δ/1972-08-21	ΚΡΙΚΕΛΛΟΣ	260,322543391790077	3023,445566154244261	
62	11	211/Δ/1972-08-21	ΚΡΙΚΕΛΛΟΣ	285,547404195696515	3550,781955837505848	
63	13	211/Δ/1972-08-21	ΚΡΙΚΕΛΛΟΣ	416,698582361084561	5741,276998740563613	
64	7	211/Δ/1972-08-21	ΚΡΙΚΕΛΛΟΣ	171,636043336265459	1545,280191228719787	
65	8	211/Δ/1972-08-21	ΚΡΙΚΕΛΛΟΣ	192,887135579205051	2043,392308271885668	
66	6	211/Δ/1972-08-21	ΚΡΙΚΕΛΛΟΣ	161,375796974952493	1555,739155592210409	
67	9	211/Δ/1972-08-21	ΚΡΙΚΕΛΛΟΣ	320,632944289326247	4100,660133690486873	
528	50	211/Δ/1972-08-21	ΚΡΙΚΕΛΛΟΣ	527,656818651242361	17273,586990469797456	ΠΡΟΤΥΠΕΣ ΕΓΚΑΤΑΣΤΑΣΕΙΣ ΓΕΩΡΓΙΚΗΣ ΑΠΑΣΧΟΛΗΣΗΣ
529	49	211/Δ/1972-08-21	ΚΡΙΚΕΛΛΟΣ	361,980974608820361	7291,835954291789676	ΕΚΠΑΙΔΕΥΣΗ
530	48	211/Δ/1972-08-21	ΚΡΙΚΕΛΛΟΣ	412,924259380824083	10317,792352076528914	ΑΘΛΗΤΙΚΕΣ ΕΓΚΑΤΑΣΤΑΣΕΙΣ
531	19	303/Δ/1980-05-15	ΚΡΙΚΕΛΛΟΣ	98,531345085802101	578,229477502630516	ΙΕΡΟΣ ΝΑΟΣ
532	19	303/Δ/1980-05-15	ΚΡΙΚΕΛΛΟΣ	83,536102627732177	402,358513599039554	ΚΟΙΝΟΤΙΚΟ ΓΡΑΦΕΙΟ
533	2	211/Δ/1972-08-21	ΚΡΙΚΕΛΛΟΣ	183,963850176760445	1660,673506529965834	ΚΧ
534	1	211/Δ/1972-08-21	ΚΡΙΚΕΛΛΟΣ	371,406660584005067	1765,799194692671108	ΚΧ
535	16	211/Δ/1972-08-21	ΚΡΙΚΕΛΛΟΣ	80,192802340023263	307,233821613530779	ΚΧ
536	15	211/Δ/1972-08-21	ΚΡΙΚΕΛΛΟΣ	157,329351488341672	690,080090181182413	ΚΧ
537	5	97/Δ/1976-04-01	ΚΡΙΚΕΛΛΟΣ	115,402571102160323	746,805530337858158	ΚΧ
538	5	97/Δ/1976-04-01	ΚΡΙΚΕΛΛΟΣ	84,172428015600687	458,129528062071984	ΚΧ

4.5 Αμοργιανοί

OBJECTID	ΟΤ	FEK	ΟΙΚ_NAM	SHAPE_Length	SHAPE_Area	USE
69	3	142/Δ/1977-05-07	ΑΜΟΡΓΙΑΝΟΙ	425,386977158696311	6425,080986252581170	
70	16	142/Δ/1977-05-07	ΑΜΟΡΓΙΑΝΟΙ	251,889261008399501	3013,416785671172875	
71	17	142/Δ/1977-05-07	ΑΜΟΡΓΙΑΝΟΙ	284,901364977942364	3634,640802022122443	
72	18	142/Δ/1977-05-07	ΑΜΟΡΓΙΑΝΟΙ	571,748537234299079	8015,972272190688273	
73	7	142/Δ/1977-05-07	ΑΜΟΡΓΙΑΝΟΙ	337,907512910007199	4334,940890020984625	
75	15	142/Δ/1977-05-07	ΑΜΟΡΓΙΑΝΟΙ	247,197065851354836	2879,624578213411496	
76	14	142/Δ/1977-05-07	ΑΜΟΡΓΙΑΝΟΙ	209,773017677631231	2223,724111025718230	
77	2	142/Δ/1977-05-07	ΑΜΟΡΓΙΑΝΟΙ	322,363385078425949	4711,042421616788488	
78	8	142/Δ/1977-05-07	ΑΜΟΡΓΙΑΝΟΙ	180,761708886032181	1368,654414926066011	
79	1	142/Δ/1977-05-07	ΑΜΟΡΓΙΑΝΟΙ	284,881788735445753	3706,076221823268952	
80	4	142/Δ/1977-05-07	ΑΜΟΡΓΙΑΝΟΙ	259,616605226566662	3883,867795157539604	ΕΚΠΑΙΔΕΥΣΗ
81	10	142/Δ/1977-05-07	ΑΜΟΡΓΙΑΝΟΙ	156,702128482513075	1482,528131014811834	
84	13	142/Δ/1977-05-07	ΑΜΟΡΓΙΑΝΟΙ	156,454424958935505	1476,936844760345139	
85	5	142/Δ/1977-05-07	ΑΜΟΡΓΙΑΝΟΙ	238,279060349591902	2734,123523151732115	
86	12	142/Δ/1977-05-07	ΑΜΟΡΓΙΑΝΟΙ	216,099834088365355	2341,022939138302718	
87	11	142/Δ/1977-05-07	ΑΜΟΡΓΙΑΝΟΙ	156,035273579834438	1454,467681814244543	
89	6	142/Δ/1977-05-07	ΑΜΟΡΓΙΑΝΟΙ	193,864129868495837	2001,803238074257024	
91	9	142/Δ/1977-05-07	ΑΜΟΡΓΙΑΝΟΙ	154,908381075332812	1438,125839165871184	

4.6 Νέα Μαλεσιάδα

OBJECTID	ΟΤ	FEK	ΟΙΚ_NAM	SHAPE_Length	SHAPE_Area	USE
546	N2	381/Δ/1976-11-18	ΝΕΑ ΜΑΛΕΣΙΑΔΑ	282,126941674698742	3401,470708918903711	
547	N1	381/Δ/1976-11-18	ΝΕΑ ΜΑΛΕΣΙΑΔΑ	105,066495875992800	664,588916416185839	
548	N12	381/Δ/1976-11-18	ΝΕΑ ΜΑΛΕΣΙΑΔΑ	249,858775593200221	2914,259342621478027	

Επιχειρησιακό Σχέδιο Εξασφάλισης Κοινόχρηστων και Κοινοφελών Χώρων Δήμου Αμφιλοχίας

549	N8	381/Δ/1976-11-18	ΝΕΑ ΜΑΛΕΣΙΑΔΑ	392,020235278513610	9043,932274872093330	ΑΘΛΗΤΙΚΕΣ ΕΓΚΑΤΑΣΤΑΣΕΙΣ
550	N6	381/Δ/1976-11-18	ΝΕΑ ΜΑΛΕΣΙΑΔΑ	152,809180057402870	1358,411344367454149	
551	N13	381/Δ/1976-11-18	ΝΕΑ ΜΑΛΕΣΙΑΔΑ	298,965070402949038	4756,260109015741364	ΚΕΝΤΡΟ ΚΟΙΝΟΤΗΤΑΣ
552	N17	381/Δ/1976-11-18	ΝΕΑ ΜΑΛΕΣΙΑΔΑ	262,150130081031818	3883,822932668082558	ΕΚΠΑΙΔΕΥΣΗ
553	N23	381/Δ/1976-11-18	ΝΕΑ ΜΑΛΕΣΙΑΔΑ	190,829425805773354	2005,525502783735647	
555	3	381/Δ/1976-11-18	ΝΕΑ ΜΑΛΕΣΙΑΔΑ	221,456147629134648	2509,225391979506185	
556	1	381/Δ/1976-11-18	ΝΕΑ ΜΑΛΕΣΙΑΔΑ	221,826570659559309	2473,504659146085032	
557	4	381/Δ/1976-11-18	ΝΕΑ ΜΑΛΕΣΙΑΔΑ	125,327674504621768	910,223945528314744	
559	2	381/Δ/1976-11-18	ΝΕΑ ΜΑΛΕΣΙΑΔΑ	191,430659406134680	2031,420316693255927	
561	N25	381/Δ/1976-11-18	ΝΕΑ ΜΑΛΕΣΙΑΔΑ	198,784927931836847	1490,798598943965544	
562	N24	381/Δ/1976-11-18	ΝΕΑ ΜΑΛΕΣΙΑΔΑ	94,276115673571553	499,883848460284355	
563	N26	381/Δ/1976-11-18	ΝΕΑ ΜΑΛΕΣΙΑΔΑ	195,842604655048234	1479,389379867931893	
564	N28	381/Δ/1976-11-18	ΝΕΑ ΜΑΛΕΣΙΑΔΑ	159,206161678185708	1488,695896660084600	
565	N15	381/Δ/1976-11-18	ΝΕΑ ΜΑΛΕΣΙΑΔΑ	219,871358022006689	2459,645797978085739	
566	N27	381/Δ/1976-11-18	ΝΕΑ ΜΑΛΕΣΙΑΔΑ	251,504388182473576	2978,515170333362676	
567	N18	381/Δ/1976-11-18	ΝΕΑ ΜΑΛΕΣΙΑΔΑ	289,044093663778824	3592,345728262332614	
568	N14	381/Δ/1976-11-18	ΝΕΑ ΜΑΛΕΣΙΑΔΑ	319,531525925061601	4002,095646912203847	
569	N16	381/Δ/1976-11-18	ΝΕΑ ΜΑΛΕΣΙΑΔΑ	158,279182810947987	1494,087380512104573	
570	N21	381/Δ/1976-11-18	ΝΕΑ ΜΑΛΕΣΙΑΔΑ	353,314672963732903	4544,061016990883218	
571	N22	381/Δ/1976-11-18	ΝΕΑ ΜΑΛΕΣΙΑΔΑ	230,090850809841044	2809,312746475966833	
572	N19	381/Δ/1976-11-18	ΝΕΑ ΜΑΛΕΣΙΑΔΑ	320,188811044758040	3991,719074916634781	
573	N20	381/Δ/1976-11-18	ΝΕΑ ΜΑΛΕΣΙΑΔΑ	318,009513406960366	3971,690648435900130	
574	N9	381/Δ/1976-11-18	ΝΕΑ ΜΑΛΕΣΙΑΔΑ	258,642825874053869	3114,258946672535785	
576	N10	381/Δ/1976-11-18	ΝΕΑ ΜΑΛΕΣΙΑΔΑ	287,354406748441761	3539,189450874223894	
578	N11	381/Δ/1976-11-18	ΝΕΑ ΜΑΛΕΣΙΑΔΑ	280,852032683635969	3401,407504255463664	
581	N7	381/Δ/1976-11-18	ΝΕΑ ΜΑΛΕΣΙΑΔΑ	135,087554397527470	850,420844985962049	ΔΙΟΙΚΗΣΗ
582	N5	381/Δ/1976-11-18	ΝΕΑ ΜΑΛΕΣΙΑΔΑ	186,645156398757479	1839,916530761525564	
583	N4	381/Δ/1976-11-18	ΝΕΑ ΜΑΛΕΣΙΑΔΑ	286,239823558507851	3514,100977842616885	

Επιχειρησιακό Σχέδιο Εξασφάλισης Κοινόχρηστων και Κοινοφελών Χώρων Δήμου Αμφιλοχίας

585	N3	381/Δ/1976-11-18	ΝΕΑ ΜΑΛΕΣΙΑΔΑ	256,603864924738843	3136,291320967377487	
-----	----	------------------	---------------	---------------------	----------------------	--

4.7 Παλιάμπελα (Γιαννόπουλοι)

OBJECTID	ΟΤ	FEK	ΟΙΚ_NAM	SHAPE_Length	SHAPE_Area	USE
663	10	107/Δ/1983-04-20	ΠΑΛΙΑΜΠΕΛΑ	220,405841275440793	2420,577977391413242	
665	12	107/Δ/1983-04-20	ΠΑΛΙΑΜΠΕΛΑ	300,166080940897871	3670,674963988816671	
666	11	107/Δ/1983-04-20	ΠΑΛΙΑΜΠΕΛΑ	271,322476555722915	2885,393086689102347	
667	14	107/Δ/1983-04-20	ΠΑΛΙΑΜΠΕΛΑ	229,649220960488890	2443,688562780453594	
669	15	107/Δ/1983-04-20	ΠΑΛΙΑΜΠΕΛΑ	260,767076338987806	2871,155899131229035	
670	13	107/Δ/1983-04-20	ΠΑΛΙΑΜΠΕΛΑ	236,629301190567645	2409,463731873757752	
672	2	107/Δ/1983-04-20	ΠΑΛΙΑΜΠΕΛΑ	259,822682725956213	2982,222304451904165	
676	1	107/Δ/1983-04-20	ΠΑΛΙΑΜΠΕΛΑ	237,204977466663337	2688,796727238071071	
677	9	107/Δ/1983-04-20	ΠΑΛΙΑΜΠΕΛΑ	311,487014164558275	2935,658839830344277	
678	ΣΧ1	107/Δ/1983-04-20	ΠΑΛΙΑΜΠΕΛΑ	335,480445117027273	6519,236276662652926	ΕΚΠΑΙΔΕΥΣΗ
688	16	107/Δ/1983-04-20	ΠΑΛΙΑΜΠΕΛΑ	133,790921807826777	962,484250466051890	
689	8	107/Δ/1983-04-20	ΠΑΛΙΑΜΠΕΛΑ	154,001846863746124	932,848179796464137	
695	3	107/Δ/1983-04-20	ΠΑΛΙΑΜΠΕΛΑ	411,637645650694651	5360,162180067585723	
696	5	107/Δ/1983-04-20	ΠΑΛΙΑΜΠΕΛΑ	224,425069061188140	2477,003136223546790	
698	6	107/Δ/1983-04-20	ΠΑΛΙΑΜΠΕΛΑ	222,149978217285792	2431,301369211505516	
699	7	107/Δ/1983-04-20	ΠΑΛΙΑΜΠΕΛΑ	222,048419225539078	2431,582138460956230	
700	4	107/Δ/1983-04-20	ΠΑΛΙΑΜΠΕΛΑ	224,327282168171109	2476,222918451045189	
702	17	880/Δ/1986-09-29	ΠΑΛΙΑΜΠΕΛΑ	186,018124516795240	1489,844574211101190	
703	Δ1	880/Δ/1986-09-29	ΠΑΛΙΑΜΠΕΛΑ	409,660769609977990	7885,193962033578828	ΔΙΟΙΚΗΣΗ- ΝΑΟΣ

4.8 Μπαμπαλιό

OBJECTID	ΟΤ	FEK	ΟΙΚ_NAM	SHAPE_Length	SHAPE_Area	USE
648	1	157/Δ/1984-02-27	ΜΠΑΜΠΑΛΙΟ	184,374305044987750	1965,489118831021187	
649	2	157/Δ/1984-02-27	ΜΠΑΜΠΑΛΙΟ	202,408576306420997	2384,464685298298718	
650	3	157/Δ/1984-02-27	ΜΠΑΜΠΑΛΙΟ	229,037395719559356	2803,912073280008826	
651	4	157/Δ/1984-02-27	ΜΠΑΜΠΑΛΙΟ	217,158816147824439	2608,109342682776060	
652	9	157/Δ/1984-02-27	ΜΠΑΜΠΑΛΙΟ	260,904614028013611	4235,652239539430411	
653	6	157/Δ/1984-02-27	ΜΠΑΜΠΑΛΙΟ	114,528539632282531	815,712057362563769	ΠΛΑΤΕΙΑ
654	5	157/Δ/1984-02-27	ΜΠΑΜΠΑΛΙΟ	135,335168628288045	875,868295329867578	
655	8	157/Δ/1984-02-27	ΜΠΑΜΠΑΛΙΟ	173,781339210455883	1625,996037637289646	
656	11	157/Δ/1984-02-27	ΜΠΑΜΠΑΛΙΟ	195,041172988074152	2217,674324094269195	
658	7	157/Δ/1984-02-27	ΜΠΑΜΠΑΛΙΟ	149,743068194412956	1366,762481570564432	ΝΑΟΣ
659	10	157/Δ/1984-02-27	ΜΠΑΜΠΑΛΙΟ	232,764730598529070	3189,577952488800292	
660	7	157/Δ/1984-02-27	ΜΠΑΜΠΑΛΙΟ	130,269199023054000	1053,032845439662651	ΣΧΟΛΕΙΟ

4.9 Εμπεσός

OBJECTID	ΟΤ	FEK	ΟΙΚ_NAM	SHAPE_Length	SHAPE_Area	USE
92	6	314/Δ/1979-06-01	Εμπεσός	319,920416502152818	5361,046836609491947	
93	15	314/Δ/1979-06-01	Εμπεσός	320,124069698243375	5378,596695116808405	
94	20	314/Δ/1979-06-01	Εμπεσός	208,829415514625623	1917,055805124854260	
95	19	314/Δ/1979-06-01	Εμπεσός	297,188840906981284	4876,499334894861931	
96	11	314/Δ/1979-06-01	Εμπεσός	447,477694033337571	7609,357655378020354	
97	14	314/Δ/1979-06-01	Εμπεσός	303,442728524798099	3104,832826270358510	
98	13	314/Δ/1979-06-01	Εμπεσός	399,148457733909936	4301,996966968955348	
99	12	314/Δ/1979-06-01	Εμπεσός	351,016510871429659	6118,644116088868032	
100	9	314/Δ/1979-06-01	Εμπεσός	448,435970650117042	8520,637880607400803	
105	10	314/Δ/1979-06-01	Εμπεσός	351,016895871208362	6126,132085567269314	

Επιχειρησιακό Σχέδιο Εξασφάλισης Κοινόχρηστων και Κοινοφελών Χώρων Δήμου Αμφιλοχίας

106	18	314/Δ/1979-06-01	Εμπεσός	319,554234902694077	5385,703978951412864	
111	16	314/Δ/1979-06-01	Εμπεσός	320,131798327327147	5376,307652319215777	
113	17	314/Δ/1979-06-01	Εμπεσός	318,429626807368834	5320,748499837596682	
114	N3	314/Δ/1979-06-01	Εμπεσός	586,985463238001103	20967,106914265081286	ΔΙΟΙΚΗΣΗ – ΠΝΕΥΜΑΤΙΚΟ ΚΕΝΤΡΟ
115	N4	314/Δ/1979-06-01	Εμπεσός	338,439315786120801	7229,692092285255058	ΕΚΠΑΙΔΕΥΣΗ
118	N1	314/Δ/1979-06-01	Εμπεσός	251,699466038050531	3359,487000914409236	ΣΤΑΘΜΕΥΣΗ ΛΕΩΦΟΡΕΙΩΝ
119	N2	314/Δ/1979-06-01	Εμπεσός	91,898283317928019	453,830460778365932	ΚΧ
120	5	314/Δ/1979-06-01	Εμπεσός	354,281703960361085	6245,333967079340255	
123	8	314/Δ/1979-06-01	Εμπεσός	352,465689652182050	6142,977312805052861	
124	2	314/Δ/1979-06-01	Εμπεσός	238,301805430597369	2262,930694941366710	
125	7	314/Δ/1979-06-01	Εμπεσός	286,607252047863199	4567,706729712448578	
127	1	314/Δ/1979-06-01	Εμπεσός	272,548714344806285	2669,212253858272561	
133	4	314/Δ/1979-06-01	Εμπεσός	335,239918788596867	3836,232464066706598	
135	3	314/Δ/1979-06-01	Εμπεσός	320,486049200296634	5378,191096133600695	
136	28	452/Δ/1984-08-16	Εμπεσός	323,429554220651482	6629,694497381520705	
137	29	452/Δ/1984-08-16	Εμπεσός	300,052091007985041	5541,138713761982217	
138	24	275/Δ/1981-05-21	Εμπεσός	291,367151105410642	4723,421853742422172	
139	26	275/Δ/1981-05-21	Εμπεσός	277,203768736581992	4416,709251370059064	
140	25	275/Δ/1981-05-21	Εμπεσός	291,653915121711748	4736,994756707194028	
142	22	275/Δ/1981-05-21	Εμπεσός	212,018228484721703	2025,720513276768088	
143	23	275/Δ/1981-05-21	Εμπεσός	228,993447728521716	3220,543771658561127	
144	21	275/Δ/1981-05-21	Εμπεσός	242,810145129936529	2416,637262183810435	
145	4	452/Δ/1984-08-16	Εμπεσός	112,003242829908018	766,736147513330366	ΠΡΑΣΙΝΟ-ΚΧ
147	27	452/Δ/1984-08-16	Εμπεσός	323,464479730844801	6042,299557095535420	ΑΘΛΗΤΙΚΕΣ ΕΓΚΑΤΑΣΤΑΣΕΙΣ
539	N4	314/Δ/1979-06-01	Εμπεσός	276,176596432177575	4649,513257842742860	ΠΑΙΔΙΚΟΣ ΣΤΑΘΜΟΣ
540	6	314/Δ/1979-06-01	Εμπεσός	106,846971489147990	301,115248119935018	ΠΡΑΣΙΝΟ-ΚΧ

Επιχειρησιακό Σχέδιο Εξασφάλισης Κοινόχρηστων και Κοινοφελών Χώρων Δήμου Αμφιλοχίας

541	1	314/Δ/1979-06-01	Εμπεσός	71,474020211492459	318,179447651860244	ΠΡΑΣΙΝΟ-ΚΧ
542	3	314/Δ/1979-06-01	Εμπεσός	118,963552901540282	650,123825256665782	ΠΡΑΣΙΝΟ-ΚΧ
543	20	314/Δ/1979-06-01	Εμπεσός	170,133443513958525	392,064324767077665	ΠΡΑΣΙΝΟ-ΚΧ
544	11	314/Δ/1979-06-01	Εμπεσός	102,637337927359766	594,227208334499437	ΠΡΑΣΙΝΟ-ΚΧ
545	20	314/Δ/1979-06-01	Εμπεσός	67,400317624137500	269,888327543194407	ΠΡΑΣΙΝΟ-ΚΧ

5. Βασικό Αντικείμενο Τεκμηρίωσης Περιεχομένου Γεωχωρικής Βάσης Δεδομένων

5.1 Κατηγοριοποίηση ΚΧ και ΚΦ

Οι κοινόχρηστοι χώροι όχι απαλλοτρίωση του Δήμου Αμφιλοχίας συνοψίζονται στον παρακάτω Πίνακα:

Πίνακας 5.1: Κατηγοριοποίηση των ΚΧ και ΚΦ χώρων Αμφιλοχίας

Ο.Τ.	Γενική Χρήση	Ειδική Χρήση	Υλοποιημένη Χρήση	Κατηγορία όχι παρ. 2 του άρθρου 92 ¹	Ημερομηνία	Πράξη που αιτιολογεί την άρση απαλλοτρίωσης
6	Περιοχές ελεύθερων χώρων-αστικού πρασίνου	ΚΧ-Πράσινο	ΟΧΙ	3	11-08-1988	Απόφαση Νομάρχη Αιτωλίας και Ακαρνανίας με Αριθμ. 3450 περί εγκρίσεως πολεοδομικής μελέτης αναθεώρησης του εγκεκριμένου ρυμοτομικού σχεδίου Δήμου Αμφιλοχίας
13	Κοινοφελείς Λειτουργίες	Εκπαίδευση	ΝΑΙ			
N10	Κοινοφελείς Λειτουργίες	Εκπαίδευση	ΝΑΙ			

¹ Η **τιμή 1** αντιπροσωπεύει την περίπτωση α) «χώροι, για τους οποίους έχει αρθεί η ρυμοτομική απαλλοτρίωση δυνάμει δικαστικής απόφασης» και εκκρεμεί η τροποποίηση του σχεδίου.

Η **τιμή 2** αντιπροσωπεύει την περίπτωση β) «χώροι, για τους οποίους έχει υποβληθεί αίτηση άρσης της ρυμοτομικής απαλλοτρίωσης ή εκκρεμεί η έκδοση δικαστικής απόφασης περί της άρσης».

Η **τιμή 3** αντιπροσωπεύει την περίπτωση γ) «χώροι, για τους οποίους έχει αυτοδικαίως αρθεί η ρυμοτομική απαλλοτρίωση, αλλά δεν έχει κατατεθεί αίτηση για την τροποποίηση του σχεδίου».

Η **τιμή 4** αντιπροσωπεύει την περίπτωση δ) «λοιποί χώροι, που δεν εμπίπτουν στις ανωτέρω περιπτώσεις».

N13	Περιοχές ελεύθερων χώρων-αστικού πρασίνου	ΚΧ-Πράσινο	ΟΧΙ	3	11-08-1988	Απόφαση Νομάρχη Αιτωλίας και Ακαρνανίας με Αριθμ. 3450 περί εγκρίσεως πολεοδομικής μελέτης αναθεώρησης του εγκεκριμένου ρυμοτομικού σχεδίου Δήμου Αμφιλοχίας
N19	Περιοχές ελεύθερων χώρων-αστικού πρασίνου	ΚΧ-Πράσινο	ΝΑΙ			
N25	Περιοχές ελεύθερων χώρων-αστικού πρασίνου	ΚΧ-Πράσινο	ΝΑΙ			
N39	Περιοχές ελεύθερων χώρων-αστικού πρασίνου	ΚΧ-Πράσινο	ΝΑΙ			
N47	Ειδικές Χρήσεις	Κοιμητήρια	ΝΑΙ			
41A	Ειδικές Χρήσεις	Ναός	ΝΑΙ			
42A	Περιοχές ελεύθερων χώρων-αστικού πρασίνου	ΚΧ-Πράσινο	ΟΧΙ	3	11-08-1988	Απόφαση Νομάρχη Αιτωλίας και Ακαρνανίας με Αριθμ. 3450 περί εγκρίσεως πολεοδομικής μελέτης αναθεώρησης του εγκεκριμένου ρυμοτομικού

						σχεδίου Δήμου Αμφιλοχίας
44A	Περιοχές ελεύθερων χώρων-αστικού πρασίνου	ΚΧ-Πράσινο	ΟΧΙ	3	11-08-1988	Απόφαση Νομάρχη Αιτωλίας και Ακαρνανίας με Αριθμ. 3450 περί εγκρίσεως πολεοδομικής μελέτης αναθεώρησης του εγκεκριμένου ρυμοτομικού σχεδίου Δήμου Αμφιλοχίας
90	Περιοχές ελεύθερων χώρων-αστικού πρασίνου	ΚΧ-Πράσινο	ΝΑΙ			
92A	Κοινοφελείς Λειτουργίες	Παιδικός Σταθμός	ΝΑΙ			
95	Κοινοφελείς Λειτουργίες	Κέντρο Υγείας	ΝΑΙ			
107	Περιοχές ελεύθερων χώρων-αστικού πρασίνου	ΚΧ-Πράσινο	ΝΑΙ			
138A	Περιοχές ελεύθερων χώρων-αστικού πρασίνου	ΚΧ-Πράσινο	ΝΑΙ			
163	Κοινοφελείς Λειτουργίες	Εκπαίδευση	ΝΑΙ			

173	Ειδικές Χρήσεις	Χώρος Στάθμευσης	ΝΑΙ			
174	Ειδικές Χρήσεις	Ναός	ΝΑΙ			
175	Περιοχές ελεύθερων χώρων-αστικού πρασίνου	Αθλητικές Εγκαταστάσεις	ΝΑΙ			

Πίνακας 5.2: Κατηγοριοποίηση των ΚΧ και ΚΦ χώρων Μενίδι

Ο.Τ.	Γενική Χρήση	Ειδική Χρήση	Υλοποιημένη Χρήση	Κατηγορία όχι παρ. 2 του άρθρου 92 ²	Ημερομηνία	Πράξη που αιτιολογεί την άρση απαλλοτρίωσης
3	Περιοχές ελεύθερων χώρων- αστικού πρασίνου	ΚΧ	ΟΧΙ	3	2-3-1971	Απόφαση Νομάρχη Αιτωλ/νίας με Αριθμ. 12104 περί εγκρίσεως επεκτάσεως ρυμοτομικού σχεδίου Μενιδίου Βάλτου στη θέση

² Η **τιμή 1** αντιπροσωπεύει την περίπτωση α) «χώροι, για τους οποίους έχει αρθεί η ρυμοτομική απαλλοτρίωση δυνάμει δικαστικής απόφασης και εκκρεμεί η τροποποίηση του σχεδίου».

Η **τιμή 2** αντιπροσωπεύει την περίπτωση β) «χώροι, για τους οποίους έχει υποβληθεί αίτηση άρσης της ρυμοτομικής απαλλοτρίωσης ή εκκρεμεί η έκδοση δικαστικής απόφασης περί της άρσης».

Η **τιμή 3** αντιπροσωπεύει την περίπτωση γ) «χώροι, για τους οποίους έχει αυτοδικαίως αρθεί η ρυμοτομική απαλλοτρίωση, αλλά δεν έχει κατατεθεί αίτηση για την τροποποίηση του σχεδίου».

Η **τιμή 4** αντιπροσωπεύει την περίπτωση δ) «λοιποί χώροι, που δεν εμπίπτουν στις ανωτέρω περιπτώσεις».

						Φορτωπός, Νόμ Αιτωλ/νίας
4	Περιοχές ελεύθερων χώρων-αστικού πρασίνου	ΚΧ	ΟΧΙ	3	2-3-1971	Απόφαση Νομάρχη Αιτωλ/νίας με Αριθμ. 12104 περί εγκρίσεως επεκτάσεως ρυμοτομικού σχεδίου Μενιδίου Βάλτου στη θέση Φορτωπός, Νόμ Αιτωλ/νίας
5	Περιοχές ελεύθερων χώρων-αστικού πρασίνου	ΚΧ	ΟΧΙ	3	2-3-1971	Απόφαση Νομάρχη Αιτωλ/νίας με Αριθμ. 12104 περί εγκρίσεως επεκτάσεως ρυμοτομικού σχεδίου Μενιδίου Βάλτου στη θέση Φορτωπός, Νόμ Αιτωλ/νίας
5A	Περιοχές ελεύθερων χώρων-αστικού πρασίνου	Πλατεία	ΝΑΙ			
6	Περιοχές ελεύθερων χώρων-αστικού πρασίνου	ΚΧ	ΝΑΙ			
8	Κοινοφελείς Λειτουργίες	Εκπαίδευση	ΝΑΙ			
11A	Ειδικές Χρήσεις	Ναός	ΝΑΙ			

17	Περιοχές ελεύθερων χώρων-αστικού πρασίνου	ΚΧ	ΟΧΙ	3	2-3-1971	Απόφαση Νομάρχη Αιτωλ/νίας με Αριθμ. 12104 περί εγκρίσεως επεκτάσεως ρυμοτομικού σχεδίου Μενιδίου Βάλτου στη θέση Φορτωπός, Νόμ. Αιτωλ/νίας
24	Περιοχές ελεύθερων χώρων-αστικού πρασίνου	ΚΧ	ΟΧΙ	3	2-3-1971	Απόφαση Νομάρχη Αιτωλ/νίας με Αριθμ. 12104 περί εγκρίσεως επεκτάσεως ρυμοτομικού σχεδίου Μενιδίου Βάλτου στη θέση Φορτωπός, Νόμ. Αιτωλ/νίας
37	Περιοχές ελεύθερων χώρων-αστικού πρασίνου	ΚΧ	ΟΧΙ	1	30-08-2016	Απόφαση με αριθμ. 192/2016 του Διοικητικού Πρωτοδικείου Αγρινίου περί άρσης ρυμοτομικής απαλλοτρίωσης και τροποποίησης του ρυμοτομικού σχεδίου

Πίνακας 5.3: Κατηγοριοποίηση των ΚΧ και ΚΦ χώρων Νέο Χαλκιόπουλο

Ο.Τ.	Γενική Χρήση	Ειδική Χρήση	Υλοποιημένη Χρήση	Κατηγορία της παρ. 2 του άρθρου 92 ³	Ημερομηνία	Πράξη που αιτιολογεί την άρση απαλλοτρίωσης
16	Περιοχές ελεύθερων χώρων-αστικού πρασίνου	ΚΧ-Πράσινο	ΟΧΙ	3	2-4-1979	Απόφαση Νομάρχη Αιτωλ/νίας με αρ. Τ.Υ 1404 περί εγκρίσεως ρυμοτομικού σχεδίου Νέου Οικισμού Χαλκιοπούλου Βάλτου στη θέση Φορτωπός, στο Ν. Αιτ/νίας
25	Περιοχές ελεύθερων χώρων-αστικού πρασίνου	ΚΧ-Πράσινο	ΟΧΙ	3	2-4-1979	Απόφαση Νομάρχη Αιτωλ/νίας με αρ. Τ.Υ 1404 περί εγκρίσεως ρυμοτομικού σχεδίου Νέου Οικισμού Χαλκιοπούλου Βάλτου στη θέση Φορτωπός, στο Ν. Αιτ/νίας
36	Περιοχές ελεύθερων χώρων-	ΚΧ-Πράσινο	ΟΧΙ	3	2-4-1979	Απόφαση Νομάρχη Αιτωλ/νίας με αρ.

³ Η **τιμή 1** αντιπροσωπεύει την περίπτωση α) «χώροι, για τους οποίους έχει αρθεί η ρυμοτομική απαλλοτρίωση δυνάμει δικαστικής απόφασης» και εκκρεμεί η τροποποίηση του σχεδίου.

Η **τιμή 2** αντιπροσωπεύει την περίπτωση β) «χώροι, για τους οποίους έχει υποβληθεί αίτηση άρσης της ρυμοτομικής απαλλοτρίωσης ή εκκρεμεί η έκδοση δικαστικής απόφασης περί της άρσης».

Η **τιμή 3** αντιπροσωπεύει την περίπτωση γ) «χώροι, για τους οποίους έχει αυτοδικαίως αρθεί η ρυμοτομική απαλλοτρίωση, αλλά δεν έχει κατατεθεί αίτηση για την τροποποίηση του σχεδίου».

Η **τιμή 4** αντιπροσωπεύει την περίπτωση δ) «λοιποί χώροι, που δεν εμπίπτουν στις ανωτέρω περιπτώσεις».

	αστικού πρασίνου					Τ.Υ 1404 περί εγκρίσεως ρυθμοτομικού σχεδίου Νέου Οικισμού Χαλκιοπούλου Βάλτου στη θέση Φορτωπός, στο Ν. Αιτ/νίας
45	Περιοχές ελεύθερων χώρων- αστικού πρασίνου	ΚΧ- Πράσινο	ΟΧΙ	3	2-4-1979	Απόφαση Νομάρχη Αιτωλ/νίας με αρ. Τ.Υ 1404 περί εγκρίσεως ρυθμοτομικού σχεδίου Νέου Οικισμού Χαλκιοπούλου Βάλτου στη θέση Φορτωπός, στο Ν. Αιτ/νίας
50	Κοινωφελείς Λειτουργίες	Διοίκηση	ΝΑΙ			

Πίνακας 5.4: Κατηγοριοποίηση των ΚΧ και ΚΦ χώρων Λουτρό (Κρίκελλος)

Ο.Τ.	Γενική Χρήση	Ειδική Χρήση	Υλοποιημένη Χρήση	Κατηγορία της παρ. 2 του άρθρου 92 ⁴	Ημερομηνία	Πράξη που αιτιολογεί την άρση απαλλοτρίωσης
1	Περιοχές ελεύθερων χώρων-αστικού πρασίνου	ΚΧ	ΟΧΙ	3	19-4-1972	Απόφαση Νομάρχη Αιτωλ/νίας με αρ. Τ.Υ 4213 οικ. περί εγκρίσεως ρυμοτομικού σχεδίου νέου οικισμού Λουτρού Βάλτου
2	Περιοχές ελεύθερων χώρων-αστικού πρασίνου	ΚΧ	ΝΑΙ			
5	Περιοχές ελεύθερων χώρων-αστικού πρασίνου	ΚΧ	ΝΑΙ			
15	Περιοχές ελεύθερων χώρων-αστικού πρασίνου	ΚΧ	ΟΧΙ	3	19-4-1972	Απόφαση Νομάρχη Αιτωλ/νίας με αρ. Τ.Υ 4213 οικ. περί εγκρίσεως ρυμοτομικού σχεδίου νέου

⁴ Η **τιμή 1** αντιπροσωπεύει την περίπτωση α) «χώροι, για τους οποίους έχει αρθεί η ρυμοτομική απαλλοτρίωση δυνάμει δικαστικής απόφασης και εκκρεμεί η τροποποίηση του σχεδίου».

Η **τιμή 2** αντιπροσωπεύει την περίπτωση β) «χώροι, για τους οποίους έχει υποβληθεί αίτηση άρσης της ρυμοτομικής απαλλοτρίωσης ή εκκρεμεί η έκδοση δικαστικής απόφασης περί της άρσης».

Η **τιμή 3** αντιπροσωπεύει την περίπτωση γ) «χώροι, για τους οποίους έχει αυτοδικαίως αρθεί η ρυμοτομική απαλλοτρίωση, αλλά δεν έχει κατατεθεί αίτηση για την τροποποίηση του σχεδίου».

Η **τιμή 4** αντιπροσωπεύει την περίπτωση δ) «λοιποί χώροι, που δεν εμπίπτουν στις ανωτέρω περιπτώσεις».

						οικισμού Λουτρού Βάλτου
16	Περιοχές ελεύθερων χώρων- αστικού πρασίνου	ΚΧ	ΟΧΙ	3	19-4-1972	Απόφαση Νομάρχη Αιτωλ/νίας με αρ. Τ.Υ 4213 οικ. περί εγκρίσεως ρυθμοτομικού σχεδίου νέου οικισμού Λουτρού Βάλτου
19	Περιοχές ελεύθερων χώρων- αστικού πρασίνου	Πλατεία	ΝΑΙ			
19	Κοινωφελείς Λειτουργίες	Παιδικός Σταθμός	ΝΑΙ			
19	Ειδικές Χρήσεις	Ναός	ΝΑΙ			
19	Κοινωφελείς Λειτουργίες	Κοινοτικό Κατάστημα	ΝΑΙ			
48	Περιοχές ελεύθερων χώρων- αστικού πρασίνου	Αθλητικές εγκαταστάσεις	ΝΑΙ			
49	Κοινωφελείς Λειτουργίες	Εκπαίδευση	ΝΑΙ			
50	Ειδικές Χρήσεις	Πρότυπες εγκαταστάσεις γεωργικής απασχόλησης	ΝΑΙ			

Πίνακας 5.5: Κατηγοριοποίηση των ΚΧ και ΚΦ χώρων Αμοργιανοί

Ο.Τ.	Γενική Χρήση	Ειδική Χρήση	Υλοποιημένη Χρήση	Κατηγορία της παρ. 2 του άρθρου 92 ⁵	Ημερομηνία	Πράξη που αιτιολογεί την άρση απαλλοτρίωσης
4	Κοινωφελείς Λειτουργίες	Εκπαίδευση	ΝΑΙ			

Πίνακας 5.6: Κατηγοριοποίηση των ΚΧ και ΚΦ χώρων Νέα Μαλεσιάδα

Ο.Τ.	Γενική Χρήση	Ειδική Χρήση	Υλοποιημένη Χρήση	Κατηγορία της παρ. 2 του άρθρου 92 ⁶	Ημερομηνία	Πράξη που αιτιολογεί την άρση απαλλοτρίωσης
N7	Κοινωφελείς Λειτουργίες	Διοίκηση	ΟΧΙ	3	15-10-1976	Απόφαση Νομάρχη Αιτωλ/νίας με αρ. Τ.Υ 192481 περί εγκρίσεως επεκτάσεως ρυμοτομικού σχεδίου

⁵ Η **τιμή 1** αντιπροσωπεύει την περίπτωση α) «χώροι, για τους οποίους έχει αρθεί η ρυμοτομική απαλλοτρίωση δυνάμει δικαστικής απόφασης και εκκρεμεί η τροποποίηση του σχεδίου».

Η **τιμή 2** αντιπροσωπεύει την περίπτωση β) «χώροι, για τους οποίους έχει υποβληθεί αίτηση άρσης της ρυμοτομικής απαλλοτρίωσης ή εκκρεμεί η έκδοση δικαστικής απόφασης περί της άρσης».

Η **τιμή 3** αντιπροσωπεύει την περίπτωση γ) «χώροι, για τους οποίους έχει αυτοδικαίως αρθεί η ρυμοτομική απαλλοτρίωση, αλλά δεν έχει κατατεθεί αίτηση για την τροποποίηση του σχεδίου».

Η **τιμή 4** αντιπροσωπεύει την περίπτωση δ) «λοιποί χώροι, που δεν εμπίπτουν στις ανωτέρω περιπτώσεις».

⁶ Η **τιμή 1** αντιπροσωπεύει την περίπτωση α) «χώροι, για τους οποίους έχει αρθεί η ρυμοτομική απαλλοτρίωση δυνάμει δικαστικής απόφασης και εκκρεμεί η τροποποίηση του σχεδίου».

Η **τιμή 2** αντιπροσωπεύει την περίπτωση β) «χώροι, για τους οποίους έχει υποβληθεί αίτηση άρσης της ρυμοτομικής απαλλοτρίωσης ή εκκρεμεί η έκδοση δικαστικής απόφασης περί της άρσης».

Η **τιμή 3** αντιπροσωπεύει την περίπτωση γ) «χώροι, για τους οποίους έχει αυτοδικαίως αρθεί η ρυμοτομική απαλλοτρίωση, αλλά δεν έχει κατατεθεί αίτηση για την τροποποίηση του σχεδίου».

Η **τιμή 4** αντιπροσωπεύει την περίπτωση δ) «λοιποί χώροι, που δεν εμπίπτουν στις ανωτέρω περιπτώσεις».

						Μαλεσιάδος Βάλτου Ν. Αιτωλίας και Ακαρνανίας
N8	Περιοχές ελεύθερων χώρων- αστικού πρασίνου	Αθλητικές εγκαταστάσεις	ΝΑΙ			
N13	Κοινοφελείς Λειτουργίες	Κέντρο Κοινότητας	ΝΑΙ			
N17	Κοινοφελείς Λειτουργίες	Εκπαίδευση	ΝΑΙ			

Πίνακας 5.7: Κατηγοριοποίηση των ΚΧ και ΚΦ χώρων Παλιάμπελα (Γιαννόπουλοι)

Ο.Τ.	Γενική Χρήση	Ειδική Χρήση	Υλοποιημένη Χρήση	Κατηγορία της παρ. 2 του άρθρου 92 ⁷	Ημερομηνία	Πράξη που αιτιολογεί την άρση απαλλοτρίωσης
Δ1	Κοινοφελείς Λειτουργίες	Διοίκηση - Ναός	ΝΑΙ			
ΣΧ1	Κοινοφελείς Λειτουργίες	Εκπαίδευση	ΟΧΙ	3	4-12-1982	Απόφαση Νομάρχη Αιτωλ/νίας με αρ. 4187 περί

⁷ Η **τιμή 1** αντιπροσωπεύει την περίπτωση α) «χώροι, για τους οποίους έχει αρθεί η ρυμοτομική απαλλοτρίωση δυνάμει δικαστικής απόφασης και εκκρεμεί η τροποποίηση του σχεδίου».

Η **τιμή 2** αντιπροσωπεύει την περίπτωση β) «χώροι, για τους οποίους έχει υποβληθεί αίτηση άρσης της ρυμοτομικής απαλλοτρίωσης ή εκκρεμεί η έκδοση δικαστικής απόφασης περί της άρσης».

Η **τιμή 3** αντιπροσωπεύει την περίπτωση γ) «χώροι, για τους οποίους έχει αυτοδικαίως αρθεί η ρυμοτομική απαλλοτρίωση, αλλά δεν έχει κατατεθεί αίτηση για την τροποποίηση του σχεδίου».

Η **τιμή 4** αντιπροσωπεύει την περίπτωση δ) «λοιποί χώροι, που δεν εμπίπτουν στις ανωτέρω περιπτώσεις».

						εγκρίσεως σχεδίου πόλεως οικισμού Γιαννοπούλου στο Ν. Αιτωλοακαρνανίας
--	--	--	--	--	--	--

Πίνακας 5.8: Κατηγοριοποίηση των ΚΧ και ΚΦ χώρων Μπαμπαλιό

Ο.Τ.	Γενική Χρήση	Ειδική Χρήση	Υλοποιημένη Χρήση	Κατηγορία της παρ. 2 του άρθρου 92 ⁸	Ημερομηνία	Πράξη που αιτιολογεί την άρση απαλλοτρίωσης
6	Περιοχές ελεύθερων χώρων-αστικού πρασίνου	Πλατεία	ΝΑΙ			
7	Ειδικές Χρήσεις	Ναός	ΝΑΙ			
7	Κοινοφελείς Λειτουργίες	Εκπαίδευση	ΝΑΙ			

⁸ Η **τιμή 1** αντιπροσωπεύει την περίπτωση α) «χώροι, για τους οποίους έχει αρθεί η ρυμοτομική απαλλοτρίωση δυνάμει δικαστικής απόφασης και εκκρεμεί η τροποποίηση του σχεδίου».

Η **τιμή 2** αντιπροσωπεύει την περίπτωση β) «χώροι, για τους οποίους έχει υποβληθεί αίτηση άρσης της ρυμοτομικής απαλλοτρίωσης ή εκκρεμεί η έκδοση δικαστικής απόφασης περί της άρσης».

Η **τιμή 3** αντιπροσωπεύει την περίπτωση γ) «χώροι, για τους οποίους έχει αυτοδικαίως αρθεί η ρυμοτομική απαλλοτρίωση, αλλά δεν έχει κατατεθεί αίτηση για την τροποποίηση του σχεδίου».

Η **τιμή 4** αντιπροσωπεύει την περίπτωση δ) «λοιποί χώροι, που δεν εμπίπτουν στις ανωτέρω περιπτώσεις».

Πίνακας 5.9: Κατηγοριοποίηση των ΚΧ και ΚΦ χώρων Εμπεσός

Ο.Τ.	Γενική Χρήση	Ειδική Χρήση	Υλοποιημένη Χρήση	Κατηγορία της παρ. 2 του άρθρου 92 ⁹	Ημερομηνία	Πράξη που αιτιολογεί την άρση απαλλοτρίωσης
N1	Ειδικές Χρήσεις	Χώρος Στάθμευσης	ΝΑΙ			
N2	Περιοχές ελεύθερων χώρων-αστικού πρασίνου	ΚΧ-Πράσινο	ΝΑΙ			
N3	Κοινοφελείς Λειτουργίες	Διοίκηση-Πνευματικό Κέντρο	ΝΑΙ			
N4	Κοινοφελείς Λειτουργίες	Εκπαίδευση	ΝΑΙ			
N4	Κοινοφελείς Λειτουργίες	Παιδικός Σταθμός	ΝΑΙ			
1	Περιοχές ελεύθερων χώρων-αστικού πρασίνου	ΚΧ-Πράσινο	ΟΧΙ	3	19-12-1978	Απόφαση Νομάρχη Αιτωλ/νίας με αρ. Τ.Υ 17215 περί εγκρίσεως ρυμοτομικού σχεδίου νέας

⁹ Η **τιμή 1** αντιπροσωπεύει την περίπτωση α) «χώροι, για τους οποίους έχει αρθεί η ρυμοτομική απαλλοτρίωση δυνάμει δικαστικής απόφασης και εκκρεμεί η τροποποίηση του σχεδίου».

Η **τιμή 2** αντιπροσωπεύει την περίπτωση β) «χώροι, για τους οποίους έχει υποβληθεί αίτηση άρσης της ρυμοτομικής απαλλοτρίωσης ή εκκρεμεί η έκδοση δικαστικής απόφασης περί της άρσης».

Η **τιμή 3** αντιπροσωπεύει την περίπτωση γ) «χώροι, για τους οποίους έχει αυτοδικαίως αρθεί η ρυμοτομική απαλλοτρίωση, αλλά δεν έχει κατατεθεί αίτηση για την τροποποίηση του σχεδίου».

Η **τιμή 4** αντιπροσωπεύει την περίπτωση δ) «λοιποί χώροι, που δεν εμπίπτουν στις ανωτέρω περιπτώσεις».

						θέσεως οικισμού Εμπεσού
3	Περιοχές ελεύθερων χώρων- αστικού πρασίνου	ΚΧ-Πράσινο	ΟΧΙ	3	19-12-1978	Απόφαση Νομάρχη Αιτωλ/νίας με αρ. Τ.Υ 17215 περί εγκρίσεως ρυμοτομικού σχεδίου νέας θέσεως οικισμού Εμπεσού
4	Περιοχές ελεύθερων χώρων- αστικού πρασίνου	ΚΧ-Πράσινο	ΝΑΙ			
6	Περιοχές ελεύθερων χώρων- αστικού πρασίνου	ΚΧ-Πράσινο	ΟΧΙ	3	19-12-1978	Απόφαση Νομάρχη Αιτωλ/νίας με αρ. Τ.Υ 17215 περί εγκρίσεως ρυμοτομικού σχεδίου νέας θέσεως οικισμού Εμπεσού
11	Περιοχές ελεύθερων χώρων- αστικού πρασίνου	ΚΧ-Πράσινο	ΟΧΙ	3	19-12-1978	Απόφαση Νομάρχη Αιτωλ/νίας με αρ. Τ.Υ 17215 περί εγκρίσεως ρυμοτομικού σχεδίου νέας θέσεως οικισμού Εμπεσού
20	Περιοχές ελεύθερων χώρων- αστικού πρασίνου	ΚΧ-Πράσινο	ΟΧΙ	3	19-12-1978	Απόφαση Νομάρχη Αιτωλ/νίας με αρ. Τ.Υ 17215 περί εγκρίσεως ρυμοτομικού σχεδίου νέας

						θέσεως οικισμού Εμπεσού
27	Περιοχές ελεύθερων χώρων- αστικού πρασίνου	Αθλητικές εγκαταστάσεις	ΝΑΙ			

5.2 Ιεράρχηση βάσει αναγκαιότητας


Οι κοινόχρηστοι και κοινοφελείς χώροι προς απαλλοτρίωση του Δήμου Αμφιλοχίας βάσει της αναγκαιότητάς τους, παρουσιάζονται παρακάτω:

Αμφιλοχία

Με βάση τα συλλεχθέντα στοιχεία, προβλέπονται έντεκα Κοινόχρηστοι Χώροι εντός του ρυμοτομικού σχεδίου της Αμφιλοχίας, ως ακολούθως: δέκα (10) ΚΧ-χώροι πρασίνου, ένας (1) αθλητικές εγκαταστάσεις. Επιπλέον, προβλέπονται και επτά Κοινοφελείς λειτουργίες ως ακολούθως: δύο (2) κοινοφελούς λειτουργίας με ειδική χρήση Ναού, τρεις (3) με χρήση εκπαίδευσης, μία (1) με χρήση πρόνοιας (παιδικός σταθμός) και μία (1) με χρήση Κέντρο Υγείας. Τέλος, προβλέπονται και μία (1) ειδική χρήση Κοιμητηρίων και ένας (1) Χώρος Στάθμευσης. Κάποιοι από τους κοινόχρηστους χώρους έχουν υλοποιηθεί και κάποιοι όχι, ενώ οι αντίστοιχοι με κοινοφελείς λειτουργίες έχουν υλοποιηθεί στο σύνολό τους.

ΟΤ 6


Το Ο.Τ. 6 που φαίνεται στο παρακάτω διάγραμμα αφορά μια χαρακτηρισμένη κοινόχρηστη έκταση με χρήση ΚΧ-Πράσινο. Ο οικισμός πολεοδομείται σύμφωνα με την Αριθμ. 3450/1988 Απόφαση Νομάρχη Αιτωλίας και Ακαρνανίας (ΦΕΚ 623/Δ/26-08-1988) περί εγκρίσεως πολεοδομικής μελέτης αναθεώρησης του εγκεκριμένου ρυμοτομικού σχεδίου Δήμου Αμφιλοχίας.



Το Ο.Τ. κατατάσσεται στην κατηγορία **3** της παρ. 2 του άρθρου 92 «χώροι, για τους οποίους έχει αυτοδικαίως αρθεί η ρυμοτομική απαλλοτρίωση, αλλά δεν έχει κατατεθεί αίτηση για την τροποποίηση του σχεδίου», ενώ χαρακτηρίζεται από πολύ χαμηλό βαθμό αναγκαιότητας (1).

ΟΤ Ν13


Το Ο.Τ. Ν13 που φαίνεται στο παρακάτω διάγραμμα αφορά μια χαρακτηρισμένη κοινόχρηστη έκταση με χρήση ΚΧ-Πράσινο. Ο οικισμός πολεοδομείται σύμφωνα με την Αριθμ. 3450/1988 Απόφαση Νομάρχη Αιτωλίας και Ακαρνανίας (ΦΕΚ 623/Δ/26-08-1988) *περί εγκρίσεως πολεοδομικής μελέτης αναθεώρησης του εγκεκριμένου ρυμοτομικού σχεδίου Δήμου Αμφιλοχίας.*



Το Ο.Τ. κατατάσσεται στην κατηγορία **3** της παρ. 2 του άρθρου 92 «χώροι, για τους οποίους έχει αυτοδικαίως αρθεί η ρυμοτομική απαλλοτρίωση, αλλά δεν έχει κατατεθεί αίτηση για την τροποποίηση του σχεδίου», ενώ χαρακτηρίζεται από πολύ χαμηλό βαθμό αναγκαιότητας (1).

ΟΤ 42Α


Το Ο.Τ. 42Α που φαίνεται στο παρακάτω διάγραμμα αφορά μια χαρακτηρισμένη κοινόχρηστη έκταση με χρήση ΚΧ-Πράσινο. Ο οικισμός πολεοδομείται σύμφωνα με την Αριθμ. 3450/1988 Απόφαση Νομάρχη Αιτωλίας και Ακαρνανίας (ΦΕΚ 623/Δ/26-08-1988) *περί εγκρίσεως πολεοδομικής μελέτης αναθεώρησης του εγκεκριμένου ρυμοτομικού σχεδίου Δήμου Αμφιλοχίας.*



Το Ο.Τ. κατατάσσεται στην κατηγορία **3** της παρ. 2 του άρθρου 92 «χώροι, για τους οποίους έχει αυτοδικαίως αρθεί η ρυμοτομική απαλλοτρίωση, αλλά δεν έχει κατατεθεί αίτηση για την τροποποίηση του σχεδίου», ενώ χαρακτηρίζεται από πολύ χαμηλό βαθμό αναγκαιότητας (1).

ΟΤ 44Α

Το Ο.Τ. 44Α που φαίνεται στο παρακάτω διάγραμμα αφορά μια χαρακτηρισμένη κοινόχρηστη έκταση με χρήση ΚΧ-Πράσινο. Ο οικισμός πολεοδομείται σύμφωνα με την Αριθμ. 3450/1988 Απόφαση Νομάρχη Αιτωλίας και Ακαρνανίας (ΦΕΚ 623/Δ/26-08-1988) *περί εγκρίσεως πολεοδομικής μελέτης αναθεώρησης του εγκεκριμένου ρυμοτομικού σχεδίου Δήμου Αμφιλοχίας.*



Το Ο.Τ. κατατάσσεται στην κατηγορία **3** της παρ. 2 του άρθρου 92 «χώροι, για τους οποίους έχει αυτοδικαίως αρθεί η ρυμοτομική απαλλοτρίωση, αλλά δεν έχει κατατεθεί αίτηση για την τροποποίηση του σχεδίου», ενώ χαρακτηρίζεται από πολύ χαμηλό βαθμό αναγκαιότητας (1).

Μενίδι

Με βάση τα συλλεχθέντα στοιχεία, προβλέπονται οχτώ Κοινόχρηστοι Χώροι εντός του ρυμοτομικού σχεδίου του Μενιδίου, ως ακολούθως: επτά (7) ΚΧ και ένας (1) πλατεία ενώ προβλέπεται και μία κοινωφελής λειτουργίας με ειδική χρήση Ναού και μία (1) με χρήση εκπαίδευσης. Κάποιοι από τους κοινόχρηστους χώρους έχουν υλοποιηθεί και κάποιοι όχι, ενώ οι αντίστοιχοι με κοινωφελείς λειτουργίες έχουν υλοποιηθεί στο σύνολό τους. Το σύνολο του οικισμού εμπίπτει σε μία πολεοδομική ενότητα.

ΟΤ 3

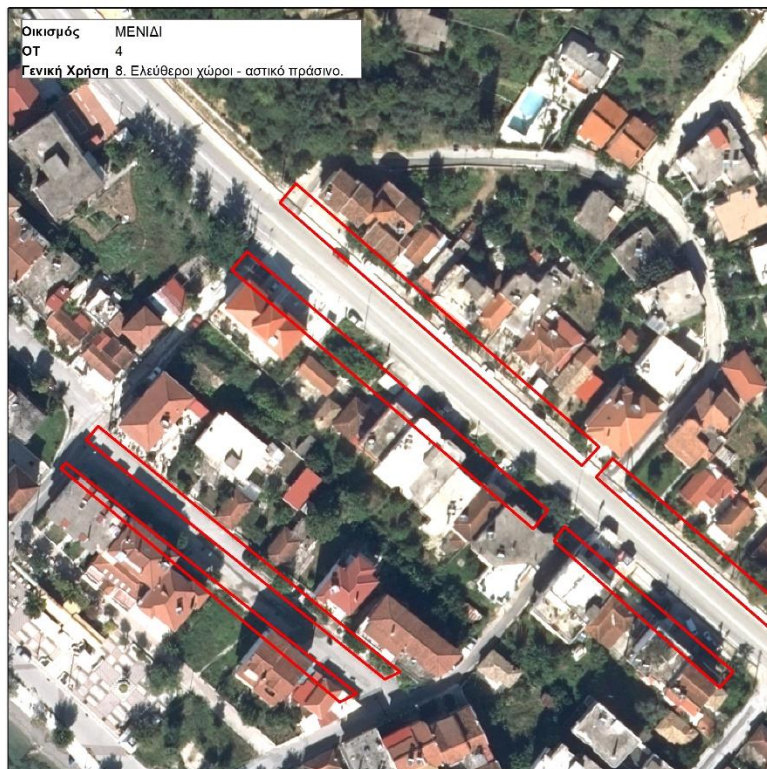
Το Ο.Τ. 3 που φαίνεται στο παρακάτω διάγραμμα αφορά μια χαρακτηρισμένη κοινόχρηστη έκταση με χρήση ΚΧ. Ο οικισμός πολεοδομείται σύμφωνα με την Αριθμ. 12104/1971 Απόφαση Νομάρχη Αιτωλίας και Ακαρνανίας (ΦΕΚ 25/Δ/29-01-1972) *περί εγκρίσεως επεκτάσεως ρυμοτομικού σχεδίου Μενιδίου Βάλτου, Ν. Αιτλ/νίας* και σύμφωνα με το ΠΔ της 22-5-1996 (ΦΕΚ 594/Δ/05-06-1996) *περί έγκρισης πολεοδομικής μελέτης αναθεώρησης και επέκτασης τμήματος του οικισμού Μενιδίου της Κοινότητας Μενιδίου (Ν. Αιτωλοακαρνανίας).*



Το Ο.Τ. κατατάσσεται στην κατηγορία **3** της παρ. 2 του άρθρου 92 «χώροι, για τους οποίους έχει αυτοδικαίως αρθεί η ρυμοτομική απαλλοτρίωση, αλλά δεν έχει κατατεθεί αίτηση για την τροποποίηση του σχεδίου», ενώ χαρακτηρίζεται από πολύ χαμηλό βαθμό αναγκαιότητας (1).

ΟΤ 4


Το Ο.Τ. 4 που φαίνεται στο παρακάτω διάγραμμα αφορά μια χαρακτηρισμένη κοινόχρηστη έκταση με χρήση ΚΧ. Ο οικισμός πολεοδομείται σύμφωνα με την Αριθμ. 12104/1971 Απόφαση Νομάρχη Αιτωλίας και Ακαρνανίας (ΦΕΚ 25/Δ/29-01-1972) *περί εγκρίσεως επεκτάσεως ρυμοτομικού σχεδίου Μενιδίου Βάλτου, Ν. Αιτλ/νίας* και σύμφωνα με το ΠΔ της 22-5-1996 (ΦΕΚ 594/Δ/05-06-1996) *περί έγκρισης πολεοδομικής μελέτης αναθεώρησης και επέκτασης τμήματος του οικισμού Μενιδίου της Κοινότητας Μενιδίου (Ν. Αιτωλοακαρνανίας)*.



Το Ο.Τ. κατατάσσεται στην κατηγορία **3** της παρ. 2 του άρθρου 92 «χώροι, για τους οποίους έχει αυτοδικαίως αρθεί η ρυμοτομική απαλλοτρίωση, αλλά δεν έχει κατατεθεί αίτηση για την τροποποίηση του σχεδίου», ενώ χαρακτηρίζεται από πολύ χαμηλό βαθμό αναγκαιότητας (1).

ΟΤ 5

Το Ο.Τ. 5 που φαίνεται στο παρακάτω διάγραμμα αφορά μια χαρακτηρισμένη κοινόχρηστη έκταση με χρήση ΚΧ. Ο οικισμός πολεοδομείται σύμφωνα με την Αριθμ. 12104/1971 Απόφαση Νομάρχη Αιτωλίας και Ακαρνανίας (ΦΕΚ 25/Δ/29-01-1972) *περί εγκρίσεως επεκτάσεως ρυμοτομικού σχεδίου Μενιδίου Βάλτου, Ν. Αιτλ/νίας* και σύμφωνα με το ΠΔ της 22-5-1996 (ΦΕΚ 594/Δ/05-06-1996) *περί έγκρισης πολεοδομικής μελέτης αναθεώρησης και επέκτασης τμήματος του οικισμού Μενιδίου της Κοινότητας Μενιδίου (Ν. Αιτωλοακαρνανίας).*



Το Ο.Τ. κατατάσσεται στην κατηγορία **3** της παρ. 2 του άρθρου 92 «χώροι, για τους οποίους έχει αυτοδικαίως αρθεί η ρυμοτομική απαλλοτρίωση, αλλά δεν έχει κατατεθεί αίτηση για την τροποποίηση του σχεδίου», ενώ χαρακτηρίζεται από πολύ χαμηλό βαθμό αναγκαιότητας (1).

ΟΤ 17


Το Ο.Τ. 17 που φαίνεται στο παρακάτω διάγραμμα αφορά μια χαρακτηρισμένη κοινόχρηστη έκταση με χρήση ΚΧ. Ο οικισμός πολεοδομείται σύμφωνα με την Αριθμ. 12104/1971 Απόφαση Νομάρχη Αιτωλίας και Ακαρνανίας (ΦΕΚ 25/Δ/29-01-1972) περί εγκρίσεως επεκτάσεως ρυμοτομικού σχεδίου Μενιδίου Βάλτου, Ν. Αιτλ/νίας και σύμφωνα με το ΠΔ της 22-5-1996 (ΦΕΚ 594/Δ/05-06-1996) περί έγκρισης πολεοδομικής μελέτης αναθεώρησης και επέκτασης τμήματος του οικισμού Μενιδίου της Κοινότητας Μενιδίου (Ν. Αιτωλοακαρνανίας).



Το Ο.Τ. κατατάσσεται στην κατηγορία **3** της παρ. 2 του άρθρου 92 «χώροι, για τους οποίους έχει αυτοδικαίως αρθεί η ρυμοτομική απαλλοτρίωση, αλλά δεν έχει κατατεθεί αίτηση για την τροποποίηση του σχεδίου», ενώ χαρακτηρίζεται από πολύ χαμηλό βαθμό αναγκαιότητας (1).

ΟΤ 24


Το Ο.Τ. 24 που φαίνεται στο παρακάτω διάγραμμα αφορά μια χαρακτηρισμένη κοινόχρηστη έκταση με χρήση ΚΧ. Ο οικισμός πολεοδομείται σύμφωνα με την Αριθμ. 12104/1971 Απόφαση Νομάρχη Αιτωλίας και Ακαρνανίας (ΦΕΚ 25/Δ/29-01-1972) *περί έγκρισης επεκτάσεως ρυμοτομικού σχεδίου Μενιδίου Βάλτου, Ν. Αιτλ/νίας* και σύμφωνα με το ΠΔ της 22-5-1996 (ΦΕΚ 594/Δ/05-06-1996) *περί έγκρισης πολεοδομικής μελέτης αναθεώρησης και επέκτασης τμήματος του οικισμού Μενιδίου της Κοινότητας Μενιδίου (Ν. Αιτωλοακαρνανίας).*



Το Ο.Τ. κατατάσσεται στην κατηγορία **3** της παρ. 2 του άρθρου 92 «χώροι, για τους οποίους έχει αυτοδικαίως αρθεί η ρυμοτομική απαλλοτρίωση, αλλά δεν έχει κατατεθεί αίτηση για την τροποποίηση του σχεδίου», ενώ χαρακτηρίζεται από πολύ χαμηλό βαθμό αναγκαιότητας (1).

ΟΤ 37

Το Ο.Τ. 37 που φαίνεται στο παρακάτω διάγραμμα αφορά μια χαρακτηρισμένη κοινόχρηστη έκταση με χρήση ΚΧ. Ο οικισμός πολεοδομείται σύμφωνα με την Αριθμ. 12104/1971 Απόφαση Νομάρχη Αιτωλίας και Ακαρνανίας (ΦΕΚ 25/Δ/29-01-1972) περί εγκρίσεως επεκτάσεως ρυμοτομικού σχεδίου Μενιδίου Βάλτου, Ν. Αιτλ/νίας και σύμφωνα με το ΠΔ της 22-5-1996 (ΦΕΚ 594/Δ/05-06-1996) περί έγκρισης πολεοδομικής μελέτης αναθεώρησης και επέκτασης τμήματος του οικισμού Μενιδίου της Κοινότητας Μενιδίου (Ν. Αιτωλοακαρνανίας).



Το Ο.Τ. κατατάσσεται στην κατηγορία 1 της παρ. 2 του άρθρου 92 «χώροι, για τους οποίους έχει αρθεί η ρυμοτομική απαλλοτρίωση δυνάμει δικαστικής απόφασης και εκκρεμεί η τροποποίηση του σχεδίου», καθώς υπάρχει αίτηση του Τσόγκα Χρήστου του Νικολάου με αριθ. Πρωτ. 5716/09-07-2020 για άρση απαλλοτρίωσης και τροποποίηση του ρυμοτομικού σχεδίου και Έκδοση της με αρ. 192/2016 Απόφασης του Διοικητικού Πρωτοδικείου Αργινίου, που αποδέχεται την προσφυγή προκειμένου να αρθεί με τροποποίηση του οικείου ρυμοτομικού σχεδίου η ρυμοτομική απαλλοτρίωση.

Χαρακτηρίζεται από πολύ μεγάλο βαθμό αναγκαιότητας (5).


Νέο Χαλκιόπουλο

Με βάση τα συλλεχθέντα στοιχεία, προβλέπονται τέσσερις (4) Κοινόχρηστοι Χώροι με χρήση ΚΧ-Πράσινο και ένας (1) Κοινοφελής χώρος εντός του ρυμοτομικού σχεδίου του Νέου Χαλκιόπουλου. Οι κοινόχρηστοι χώροι δεν έχουν υλοποιηθεί, ενώ το σύνολο του οικισμού εμπίπτει σε μία πολεοδομική ενότητα.

Θα πρέπει επίσης να σημειωθεί ότι διαπιστώνονται αρκετές αναντιστοιχίες μεταξύ της διαμορφωμένης κατάστασης και των ρυθμίσεων του ρυμοτομικού σχεδίου.

ΟΤ 16

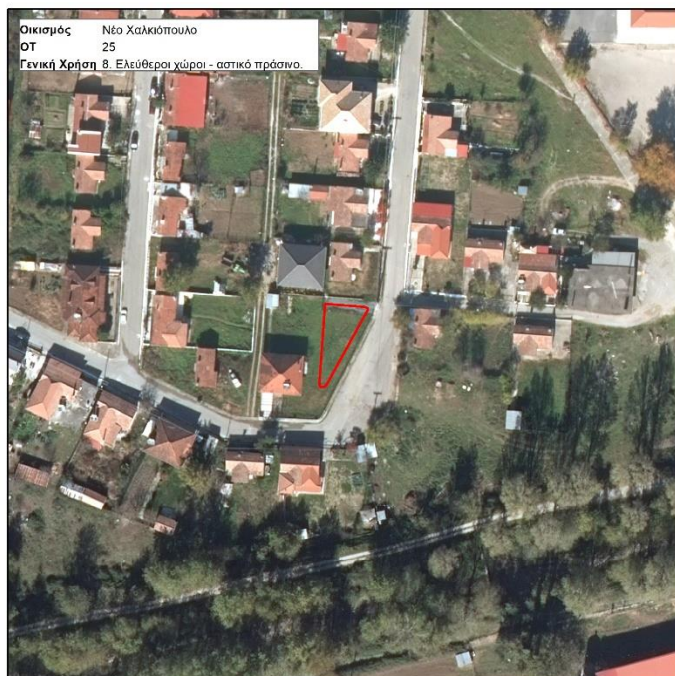
Το Ο.Τ. 16 που φαίνεται στο παρακάτω διάγραμμα αφορά μια χαρακτηρισμένη κοινόχρηστη έκταση με χρήση Ελεύθεροι Χώροι – Αστικό πράσινο. Ο οικισμός πολεοδομείται σύμφωνα με την αρ. Τ.Υ 1404/1979 Απόφαση Νομάρχη (ΦΕΚ 253/Δ/-7-05-1979) περί γενικής εγκρίσεως ρυμοτομικού σχεδίου Νέου Οικισμού Χαλκιοπούλου Βάλτου στη θέση Φορτωπός, στον Ν. Αιτωλοακαρνανίας.



Το Ο.Τ. κατατάσσεται στην κατηγορία 3 της παρ. 2 του άρθρου 92 ««χώροι, για τους οποίους έχει αυτοδικαίως αρθεί η ρυμοτομική απαλλοτρίωση, αλλά δεν έχει κατατεθεί αίτηση για την τροποποίηση του σχεδίου», ενώ χαρακτηρίζεται από πολύ χαμηλό βαθμό αναγκαιότητας (1).

ΟΤ 25


Το Ο.Τ. 25 που φαίνεται στο παρακάτω διάγραμμα αφορά μια χαρακτηρισμένη κοινόχρηστη έκταση με χρήση Ελεύθεροι Χώροι – Αστικό πράσινο. Ο οικισμός πολεοδομείται σύμφωνα με την αρ. Τ.Υ 1404/1979 Απόφαση Νομάρχη (ΦΕΚ 253/Δ/-7-05-1979) περί γενικής εγκρίσεως ρυμοτομικού σχεδίου Νέου Οικισμού Χαλκιοπούλου Βάλτου στη θέση Φορτωπός, στον Ν. Αιτωλοακαρνανίας.



Το Ο.Τ. κατατάσσεται στην κατηγορία **3** της παρ. 2 του άρθρου 92 ««χώροι, για τους οποίους έχει αυτοδικαίως αρθεί η ρυμοτομική απαλλοτρίωση, αλλά δεν έχει κατατεθεί αίτηση για την τροποποίηση του σχεδίου», ενώ χαρακτηρίζεται από πολύ χαμηλό βαθμό αναγκαιότητας (1).

ΟΤ 36


Το Ο.Τ. 36 που φαίνεται στο παρακάτω διάγραμμα αφορά μια χαρακτηρισμένη κοινόχρηστη έκταση με χρήση Ελεύθεροι Χώροι – Αστικό πράσινο. Ο οικισμός πολεοδομείται σύμφωνα με την αρ. Τ.Υ 1404/1979 Απόφαση Νομάρχη (ΦΕΚ 253/Δ/-7-05-1979) *περί γενικής εγκρίσεως ρυμοτομικού σχεδίου Νέου Οικισμού Χαλκιοπούλου Βάλτου στη θέση Φορτωπός, στον Ν. Αιτωλοακαρνανίας.*



Το Ο.Τ. κατατάσσεται στην κατηγορία **3** της παρ. 2 του άρθρου 92 ««χώροι, για τους οποίους έχει αυτοδικαίως αρθεί η ρυμοτομική απαλλοτρίωση, αλλά δεν έχει κατατεθεί αίτηση για την τροποποίηση του σχεδίου», ενώ χαρακτηρίζεται από πολύ χαμηλό βαθμό αναγκαιότητας (1).

ΟΤ 45

Το Ο.Τ. 45 που φαίνεται στο παρακάτω διάγραμμα αφορά μια χαρακτηρισμένη κοινόχρηστη έκταση με χρήση Ελεύθεροι Χώροι – Αστικό πράσινο. Ο οικισμός πολεοδομείται σύμφωνα με την αρ. Τ.Υ 1404/1979 Απόφαση Νομάρχη (ΦΕΚ 253/Δ/-7-05-1979) περί γενικής εγκρίσεως ρυμοτομικού σχεδίου Νέου Οικισμού Χαλκιοπούλου Βάλτου στη θέση Φορτωπός, στον Ν. Αιτωλοακαρνανίας.



Το Ο.Τ. κατατάσσεται στην κατηγορία 3 της παρ. 2 του άρθρου 92 ««χώροι, για τους οποίους έχει αυτοδικαίως αρθεί η ρυμοτομική απαλλοτρίωση, αλλά δεν έχει κατατεθεί αίτηση για την τροποποίηση του σχεδίου», ενώ χαρακτηρίζεται από πολύ χαμηλό βαθμό αναγκαιότητας (1).


Λουτρό (Κρίκελλος)

Με βάση τα συλλεχθέντα στοιχεία, προβλέπονται έξι (6) Κοινόχρηστοι Χώροι εντός του ρυμοτομικού σχεδίου του Κρίκελλου ως ακολούθως: πέντε (5) ως ΚΧ και ένας (1) ως πλατεία. Επιπλέον, προβλέπεται και μία (1) χρήση αθλητικών εγκαταστάσεων. Ως προς τις Κοινωφελείς λειτουργίες περιλαμβάνονται: μία (1) με ειδική χρήση Ναού, μία (1) με χρήση εκπαίδευσης, μία (1) με χρήση πρόνοιας (παιδικός σταθμός) και μία (1) με χρήση Κοινοτικού Καταστήματος. Τέλος, προβλέπονται και μία (1) ειδική χρήση για πρότυπες εγκαταστάσεις γεωργικής απασχόλησης. Κάποιοι από τους κοινόχρηστους χώρους έχουν υλοποιηθεί και κάποιοι όχι, ενώ οι αντίστοιχοι με κοινωφελείς λειτουργίες έχουν υλοποιηθεί στο σύνολό τους.

ΟΤ 1

Το Ο.Τ. 1 που φαίνεται στο παρακάτω διάγραμμα αφορά μια χαρακτηρισμένη κοινόχρηστη έκταση με χρήση ΚΧ. Ο οικισμός πολεοδομείται σύμφωνα με την αρ. Τ.Υ 4213 οικ./1972 Απόφαση Νομάρχη (ΦΕΚ

211/Δ/21-08-1972) περί εγκρίσεως του ρυμοτομικού σχεδίου νέου οικισμού Λουτρού Βάλτου Νομού Αιτωλοακαρνανίας.



Το Ο.Τ. κατατάσσεται στην κατηγορία **3** της παρ. 2 του άρθρου 92 ««χώροι, για τους οποίους έχει αυτοδικαίως αρθεί η ρυμοτομική απαλλοτρίωση, αλλά δεν έχει κατατεθεί αίτηση για την τροποποίηση του σχεδίου», ενώ χαρακτηρίζεται από πολύ χαμηλό βαθμό αναγκαιότητας (1).

ΟΤ 15

Το Ο.Τ. 15 που φαίνεται στο παρακάτω διάγραμμα αφορά μια χαρακτηρισμένη κοινόχρηστη έκταση με χρήση ΚΧ. Ο οικισμός πολεοδομείται σύμφωνα με την αρ. Τ.Υ 4213 οικ./1972 Απόφαση Νομάρχη (ΦΕΚ 211/Δ/21-08-1972) περί εγκρίσεως του ρυμοτομικού σχεδίου νέου οικισμού Λουτρού Βάλτου Νομού Αιτωλοακαρνανίας.



Το Ο.Τ. κατατάσσεται στην κατηγορία 3 της παρ. 2 του άρθρου 92 ««χώροι, για τους οποίους έχει αυτοδικαίως αρθεί η ρυμοτομική απαλλοτρίωση, αλλά δεν έχει κατατεθεί αίτηση για την τροποποίηση του σχεδίου», ενώ χαρακτηρίζεται από πολύ χαμηλό βαθμό αναγκαιότητας (1).

ΟΤ 16

Το Ο.Τ. 16 που φαίνεται στο παρακάτω διάγραμμα αφορά μια χαρακτηρισμένη κοινόχρηστη έκταση με χρήση ΚΧ. Ο οικισμός πολεοδομείται σύμφωνα με την αρ. Τ.Υ 4213 οικ./1972 Απόφαση Νομάρχη (ΦΕΚ 211/Δ/21-08-1972) *περί εγκρίσεως του ρυμοτομικού σχεδίου νέου οικισμού Λουτρού Βάλτου Νομού Αιτωλοακαρνανίας.*



Το Ο.Τ. κατατάσσεται στην κατηγορία **3** της παρ. 2 του άρθρου 92 ««χώροι, για τους οποίους έχει αυτοδικαίως αρθεί η ρυμοτομική απαλλοτρίωση, αλλά δεν έχει κατατεθεί αίτηση για την τροποποίηση του σχεδίου», ενώ χαρακτηρίζεται από πολύ χαμηλό βαθμό αναγκαιότητας (1).

Αμοργιανοί

Στον παρόντα οικισμό έχουν ολοκληρωθεί στο σύνολό τους οι Κοινόχρηστοι και Κοινωφελείς Χώροι (ΚΧ-ΚΦ).

Νέα Μαλεσιάδα

Με βάση τα συλλεχθέντα στοιχεία, δεν προβλέπεται κανένας Κοινόχρηστος Χώρος εντός του ρυμοτομικού σχεδίου της Νέας Μαλεσιάδας και τρεις (3) με Κοινωφελείς Λειτουργίες ως ακολούθως: ένας (1) με χρήση εκπαίδευση, ένας (1) με χρήση αθλητικές εγκαταστάσεις και ένας (1) με χρήση Κέντρο Κοινότητας. Οι κοινωφελείς λειτουργίες δεν έχουν υλοποιηθεί στο σύνολό τους, ενώ ο οικισμός εμπίπτει σε μία πολεοδομική ενότητα.

ΟΤ Ν7

Το Ο.Τ. Ν7 που φαίνεται στο παρακάτω διάγραμμα αφορά μια χαρακτηρισμένη έκταση με κοινοφελή χρήση ΚΦ. Ο οικισμός πολεοδομείται σύμφωνα με την αρ. Τ.Υ 192481/1976 Απόφαση Νομάρχη (ΦΕΚ 381/Δ/29-07-1976) *περί εγκρίσεως επεκτάσεως ρυμοτομικού σχεδίου Μαλεσιάδος Βάλτου, Ν. Αιτωλίας και Ακαρνανίας.*



Το Ο.Τ. κατατάσσεται στην κατηγορία **3** της παρ. 2 του άρθρου 92 ««χώροι, για τους οποίους έχει αυτοδικαίως αρθεί η ρυμοτομική απαλλοτρίωση, αλλά δεν έχει κατατεθεί αίτηση για την τροποποίηση του σχεδίου», ενώ χαρακτηρίζεται από χαμηλό βαθμό αναγκαιότητας (2).

Παλιάμπελα (Γιαννόπουλοι)

Με βάση τα συλλεχθέντα στοιχεία, δεν προβλέπεται κανένας Κοινόχρηστος Χώρος εντός του ρυμοτομικού σχεδίου της Παλιάμπελας και δύο (2) με Κοινοφελείς Λειτουργίες ως ακολούθως: ένας (1) με χρήση εκπαίδευση, ένας (1) με χρήση Διοίκηση-Ναός. Οι κοινοφελείς λειτουργίες δεν έχουν υλοποιηθεί στο σύνολό τους, ενώ ο οικισμός εμπίπτει σε μία πολεοδομική ενότητα.

ΟΤ ΣΧ1

Το Ο.Τ.ΣΧ1 που φαίνεται στο παρακάτω διάγραμμα αφορά μια χαρακτηρισμένη έκταση με Κοινοφελή Λειτουργία και χρήση Εκπαίδευσης. Ο οικισμός πολεοδομείται σύμφωνα με την αρ. 4187/1982 Απόφαση Νομάρχη (ΦΕΚ 107/Δ/20-4-1983) περί έγκρισης σχεδίου πόλεως οικισμού Γιαννοπούλου, στο Ν. Αιτωλοακαρνανίας.



Το Ο.Τ. κατατάσσεται στην κατηγορία **3** της παρ. 2 του άρθρου 92 ««χώροι, για τους οποίους έχει αυτοδικαίως αρθεί η ρυμοτομική απαλλοτρίωση, αλλά δεν έχει κατατεθεί αίτηση για την τροποποίηση του σχεδίου», ενώ χαρακτηρίζεται από μέτριο βαθμό αναγκαιότητας (3).

Μπαμπαλιό


Στον παρόντα οικισμό έχουν ολοκληρωθεί στο σύνολό τους οι Κοινόχρηστοι και Κοινοφελείς Χώροι (ΚΧ-ΚΦ).

Εμπεσός

Με βάση τα συλλεχθέντα στοιχεία, προβλέπονται επτά (7) Κοινόχρηστοι Χώροι εντός του ρυμοτομικού σχεδίου του Εμπεσού χαρακτηρισμένοι ως ΚΧ-Χώροι Πρασίνου. Επιπλέον, προβλέπεται και μία (1) χρήση αθλητικών εγκαταστάσεων. Ως προς τις Κοινοφελείς λειτουργίες περιλαμβάνονται: μία (1) με χρήση εκπαίδευσης, μία (1) με χρήση πρόνοιας (παιδικός σταθμός) και μία (1) με χρήση Διοίκησης-Πνευματικού Κέντρου. Τέλος, προβλέπονται και μία (1) ειδική χρήση για χώρο στάθμευσης. Κάποιοι από τους κοινόχρηστους χώρους έχουν υλοποιηθεί και κάποιοι όχι, ενώ οι αντίστοιχοι με κοινοφελείς λειτουργίες έχουν υλοποιηθεί στο σύνολό τους.

ΟΤ 1

Το Ο.Τ.1 που φαίνεται στο παρακάτω διάγραμμα αφορά μια χαρακτηρισμένη κοινόχρηστη έκταση με χρήση ΚΧ-Χώρος Πρασίνου. Ο οικισμός πολεοδομείται σύμφωνα με την αρ. ΤΥ 17215/1978 Απόφαση Νομάρχη (ΦΕΚ 314/Δ/01-06-1979) *περί εγκρίσεως ρυμοτομικού σχεδίου νέας θέσεως Οικισμού Εμπεσού.*



Το Ο.Τ. κατατάσσεται στην κατηγορία **3** της παρ. 2 του άρθρου 92 ««χώροι, για τους οποίους έχει αυτοδικαίως αρθεί η ρυμοτομική απαλλοτρίωση, αλλά δεν έχει κατατεθεί αίτηση για την τροποποίηση του σχεδίου», ενώ χαρακτηρίζεται από πολύ χαμηλό βαθμό αναγκαιότητας (1).

ΟΤ 3

Το Ο.Τ.3 που φαίνεται στο παρακάτω διάγραμμα αφορά μια χαρακτηρισμένη κοινόχρηστη έκταση με χρήση ΚΧ-Χώρος Πρασίνου. Ο οικισμός πολεοδομείται σύμφωνα με την αρ. ΤΥ 17215/1978 Απόφαση Νομάρχη (ΦΕΚ 314/Δ/01-06-1979) *περί εγκρίσεως ρυμοτομικού σχεδίου νέας θέσεως Οικισμού Εμπεσσού.*

Το Ο.Τ. κατατάσσεται στην κατηγορία **3** της παρ. 2 του άρθρου 92 ««χώροι, για τους οποίους έχει αυτοδικαίως αρθεί η ρυμοτομική απαλλοτρίωση, αλλά δεν έχει κατατεθεί αίτηση για την τροποποίηση του σχεδίου», ενώ χαρακτηρίζεται από πολύ χαμηλό βαθμό αναγκαιότητας (1).

ΟΤ 6

Το Ο.Τ.6 που φαίνεται στο παρακάτω διάγραμμα αφορά μια χαρακτηρισμένη κοινόχρηστη έκταση με χρήση ΚΧ-Χώρος Πρασίνου. Ο οικισμός πολεοδομείται σύμφωνα με την αρ. ΤΥ 17215/1978 Απόφαση Νομάρχη (ΦΕΚ 314/Δ/01-06-1979) *περί εγκρίσεως ρυμοτομικού σχεδίου νέας θέσεως Οικισμού Εμπεσσού.*



Το Ο.Τ. κατατάσσεται στην κατηγορία **3** της παρ. 2 του άρθρου 92 ««χώροι, για τους οποίους έχει αυτοδικαίως αρθεί η ρυμοτομική απαλλοτρίωση, αλλά δεν έχει κατατεθεί αίτηση για την τροποποίηση του σχεδίου», ενώ χαρακτηρίζεται από πολύ χαμηλό βαθμό αναγκαιότητας (1).

ΟΤ 11

Το Ο.Τ.11 που φαίνεται στο παρακάτω διάγραμμα αφορά μια χαρακτηρισμένη κοινόχρηστη έκταση με χρήση ΚΧ-Χώρος Πρασίνου. Ο οικισμός πολεοδομείται σύμφωνα με την αρ. ΤΥ 17215/1978 Απόφαση Νομάρχη (ΦΕΚ 314/Δ/01-06-1979) περί εγκρίσεως ρυμοτομικού σχεδίου νέας θέσεως Οικισμού Εμπεσσού.



Το Ο.Τ. κατατάσσεται στην κατηγορία **3** της παρ. 2 του άρθρου 92 ««χώροι, για τους οποίους έχει αυτοδικαίως αρθεί η ρυμοτομική απαλλοτρίωση, αλλά δεν έχει κατατεθεί αίτηση για την τροποποίηση του σχεδίου», ενώ χαρακτηρίζεται από πολύ χαμηλό βαθμό αναγκαιότητας (1).

ΟΤ 20

Το Ο.Τ.20 που φαίνεται στο παρακάτω διάγραμμα αφορά μια χαρακτηρισμένη κοινόχρηστη έκταση με χρήση ΚΧ-Χώρος Πρασίνου. Ο οικισμός πολεοδομείται σύμφωνα με την αρ. ΤΥ 17215/1978 Απόφαση Νομάρχη (ΦΕΚ 314/Δ/01-06-1979) περί εγκρίσεως ρυμοτομικού σχεδίου νέας θέσεως Οικισμού Εμπεσσού.



Το Ο.Τ. κατατάσσεται στην κατηγορία **3** της παρ. 2 του άρθρου 92 ««χώροι, για τους οποίους έχει αυτοδικαίως αρθεί η ρυμοτομική απαλλοτρίωση, αλλά δεν έχει κατατεθεί αίτηση για την τροποποίηση του σχεδίου», ενώ χαρακτηρίζεται από πολύ χαμηλό βαθμό αναγκαιότητας (1).

6. Χρονοδιάγραμμα Υλοποίησης Ενεργειών

Το Επιχειρησιακό Σχέδιο για την εξασφάλιση των Κοινόχρηστων και Κοινωφελών χώρων έχει ως στόχο να συμβάλει στην ολοκλήρωση της εφαρμογής του σχεδίου πόλης των οικισμών του Δήμου, μέσω της απόκτησης των χαρακτηρισμένων κοινόχρηστων και κοινωφελών χώρων προσανατολιζόμενο στην καταγραφή της υπάρχουσας κατάστασης για τους χώρους αυτούς για τους οποίους δεν έχει συντελεστεί απαλλοτρίωση.

Οι κοινόχρηστοι χώροι, διαδραματίζουν καθοριστικό ρόλο στην οργάνωση του αστικού ιστού και η σημασία τους είναι ζωτική και πολυσήμαντη. Αποτελούν δομικό στοιχείο του βιοτικού επιπέδου των κατοίκων μιας περιοχής και η εξασφάλιση και ο σχεδιασμός τους μέσω του πολεοδομικού και αστικού σχεδιασμού θα πρέπει να αποτελεί βασική προτεραιότητα μιας διοίκησης.

Ως χρόνος ολοκλήρωσης απόκτησης των κοινόχρηστων και κοινωφελών χώρων καθορίζεται η 15ετία.

Ανάλογα με τον βαθμό αναγκαιότητας όπως αυτός καθορίζεται στους πίνακες, οι φάσεις απόκτησης ορίζονται ως κάτωθι:

5ετία: ολοκλήρωση ενεργειών παραχώρησης από το Δημόσιο και φορείς του ευρύτερου δημόσιου τομέα πχ ΔΕΚΟ, ΕΦΚΑ, Υπουργεία, κοκ.

5-10ετία: απόκτηση των χώρων που κατά την ιεράρχηση έλαβαν βαθμολογία 4 και 5 δηλαδή με μεγάλο και πολύ μεγάλο βαθμό αναγκαιότητας.

>10ετία: απόκτηση των υπόλοιπων χώρων.

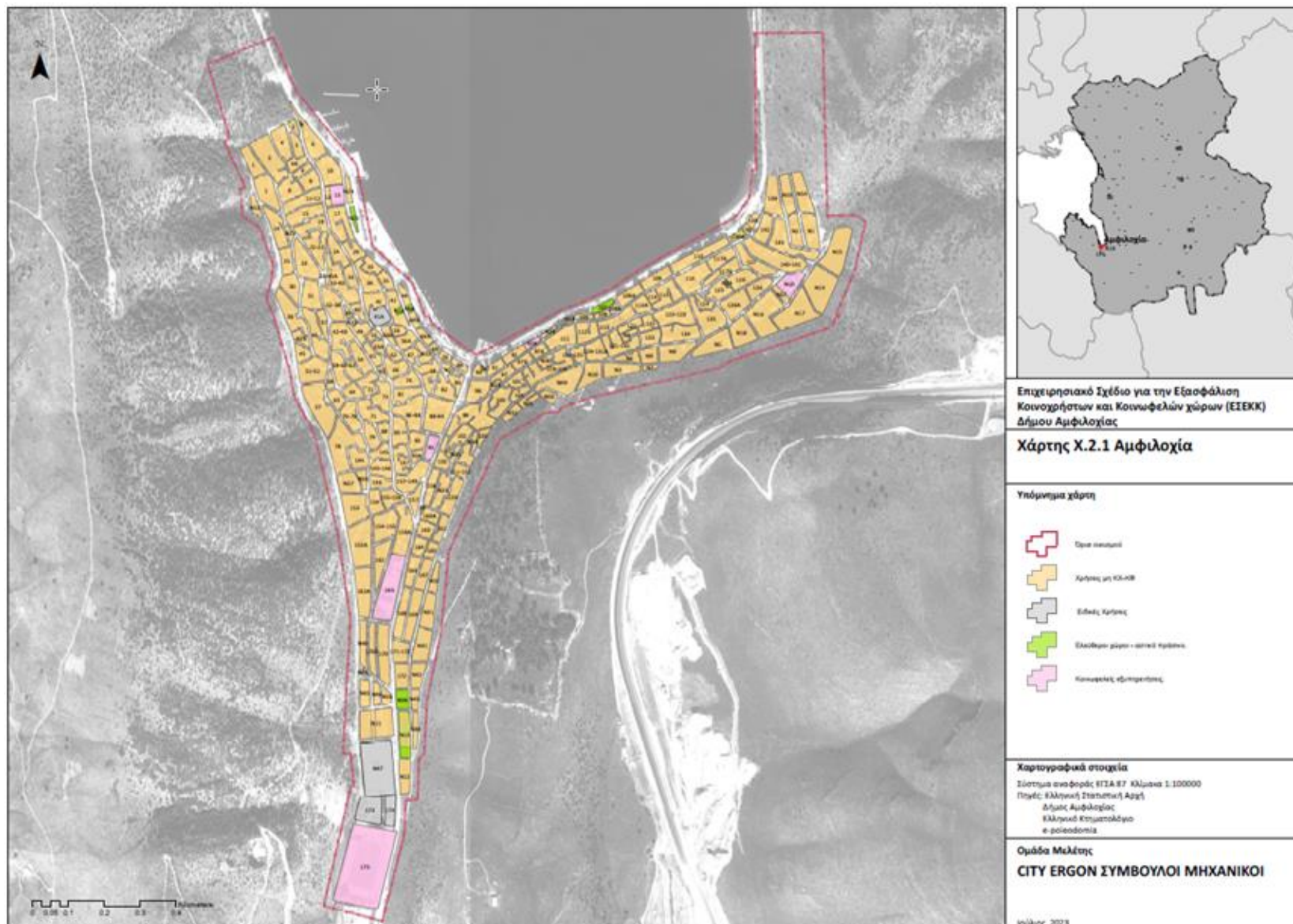
Η εμπλεκόμενη Υπηρεσία υλοποίησης δράσης είναι η Τεχνική Υπηρεσία σε συνεργασία με την Οικονομική Υπηρεσία του Δήμου.

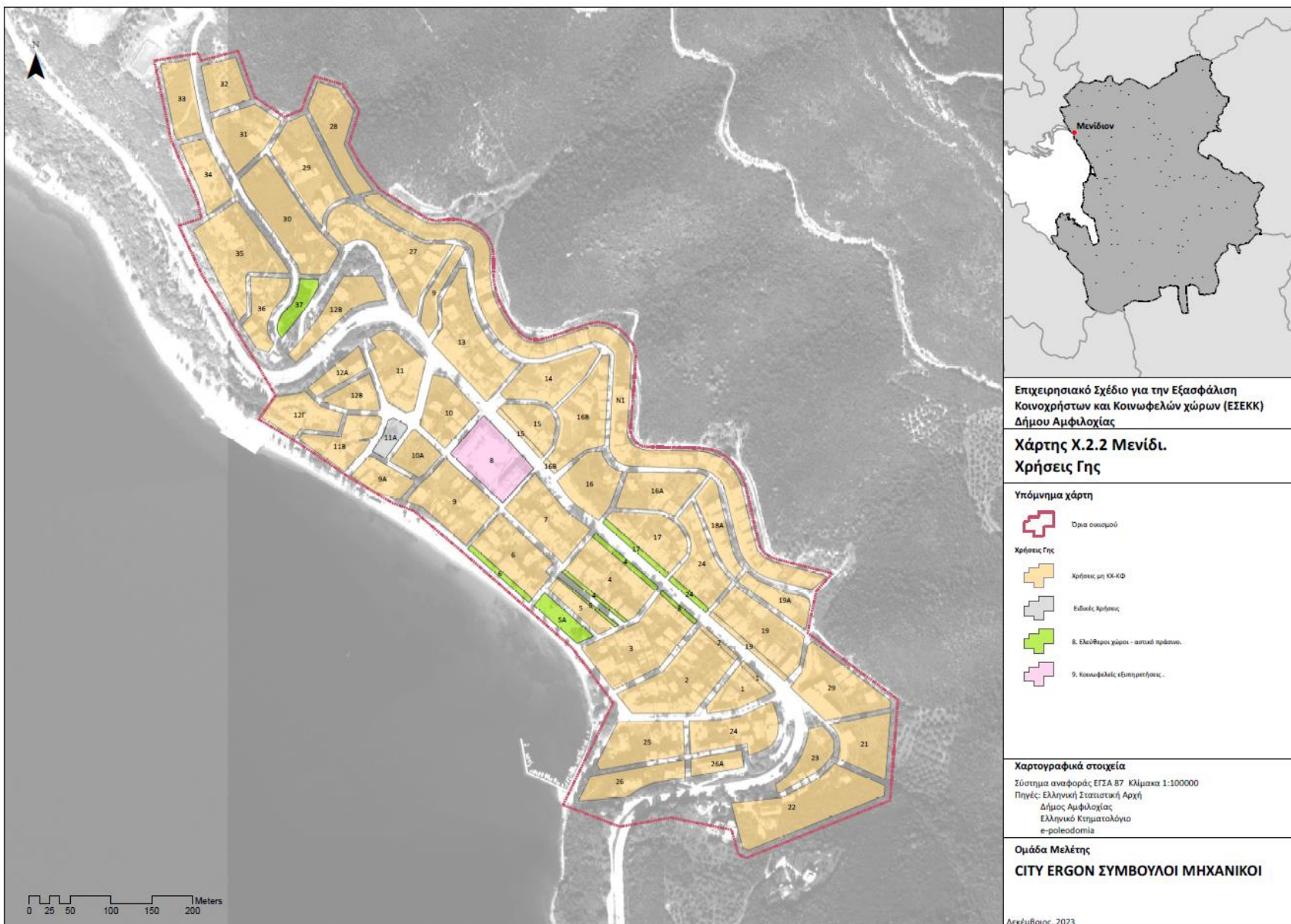
ΠΑΡΑΡΤΗΜΑ

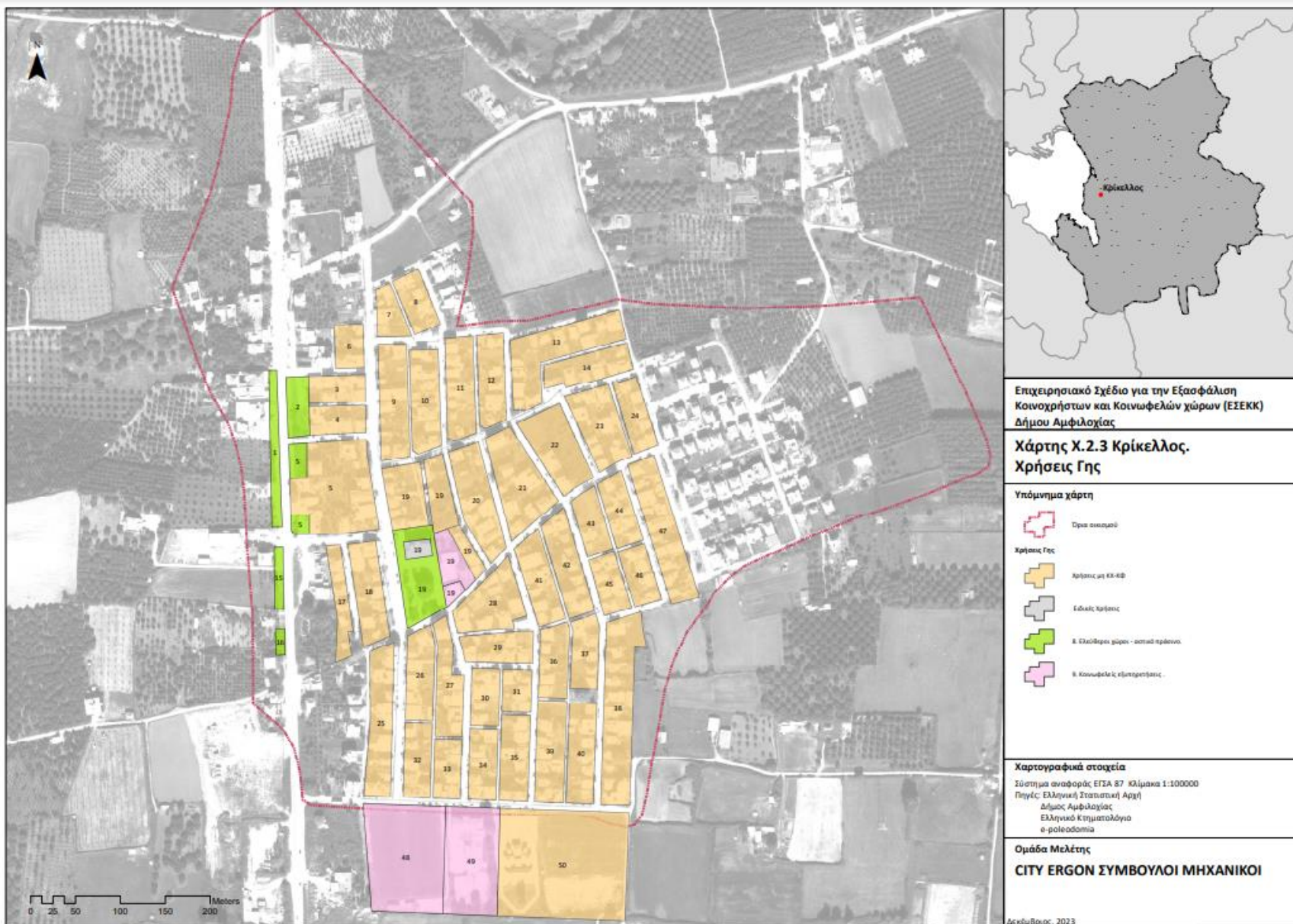
I. ΧΑΡΤΕΣ

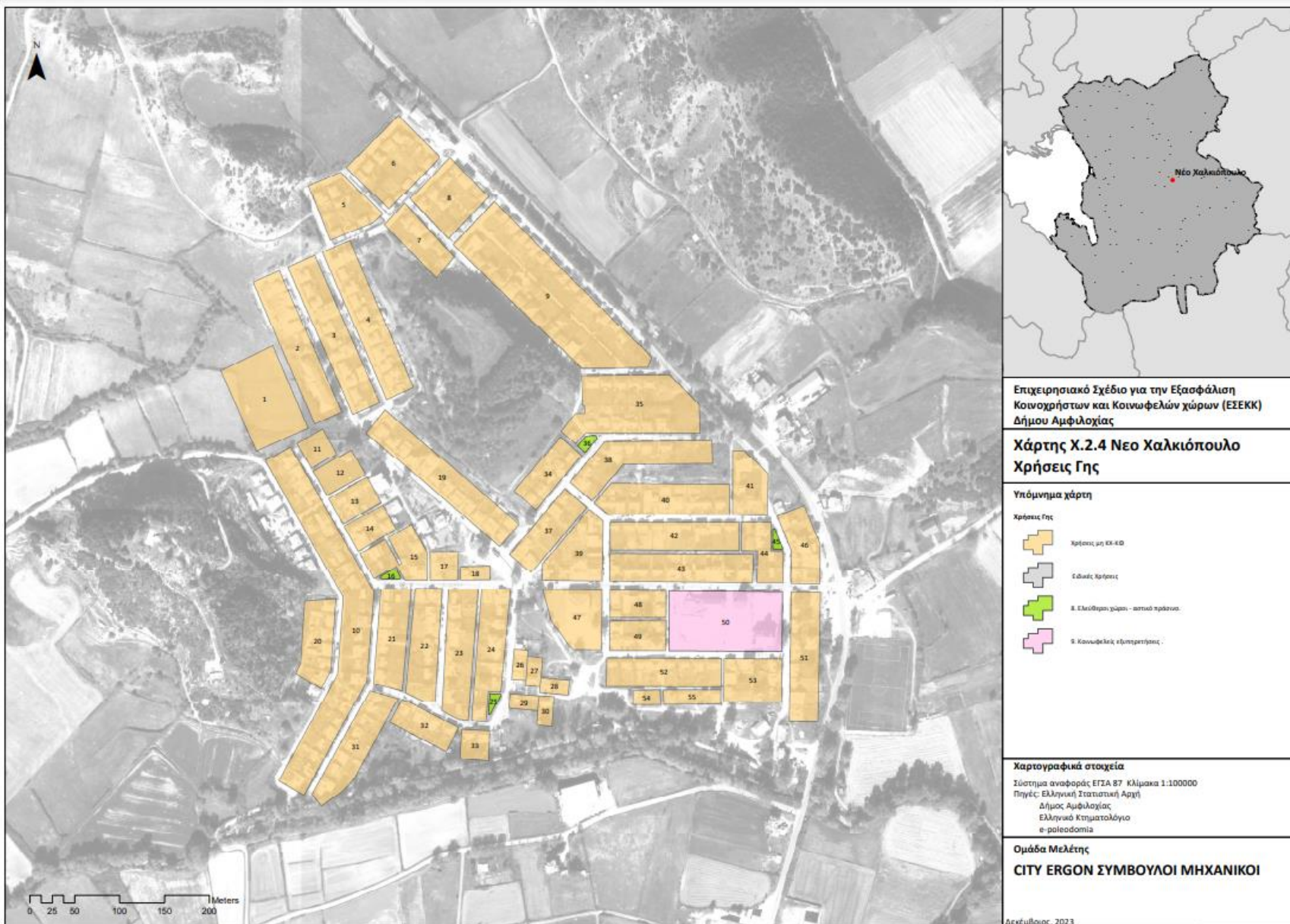
II. ΠΙΝΑΚΑΣ

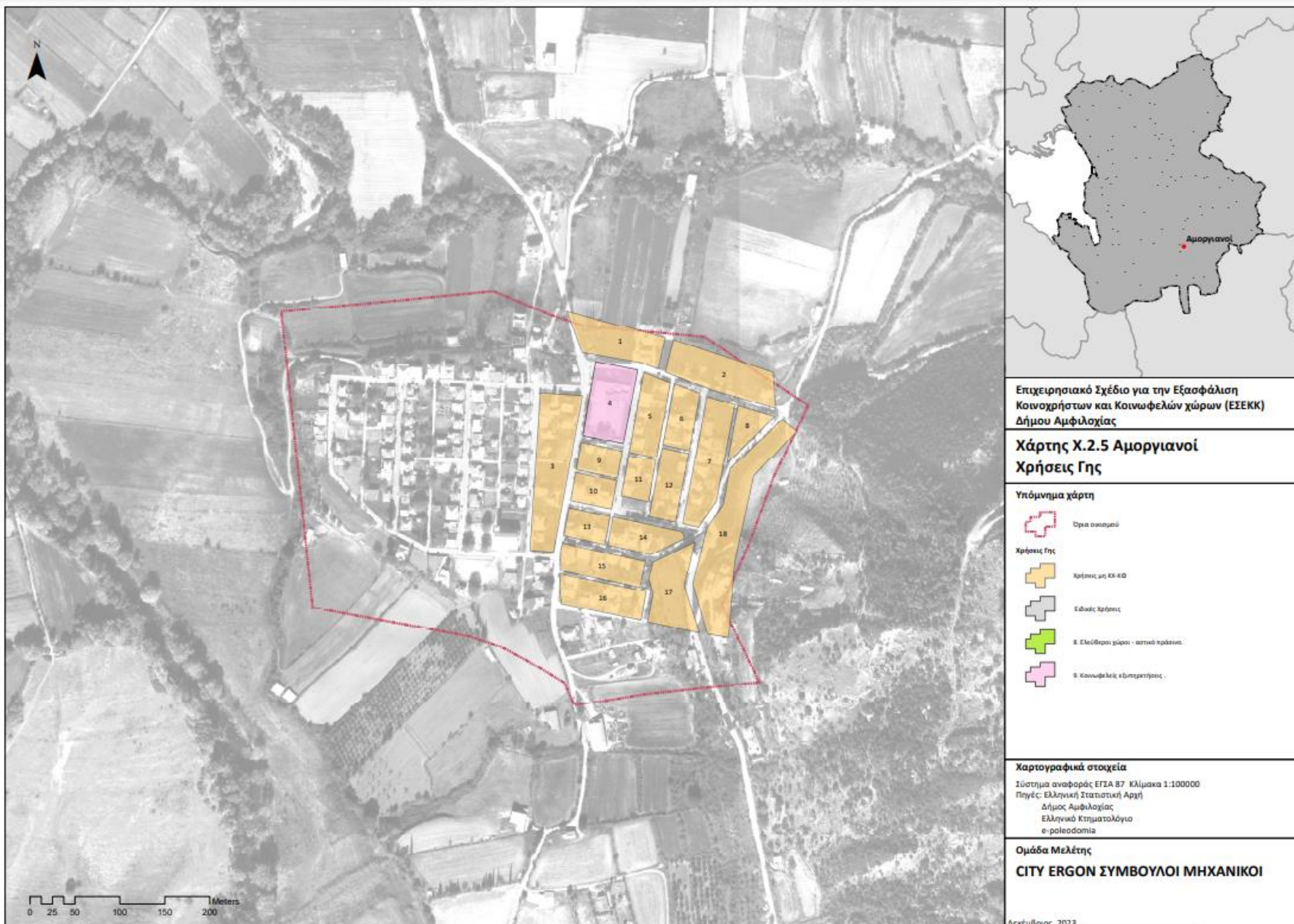
ΠΑΡΑΡΤΗΜΑ Ι: Χάρτες

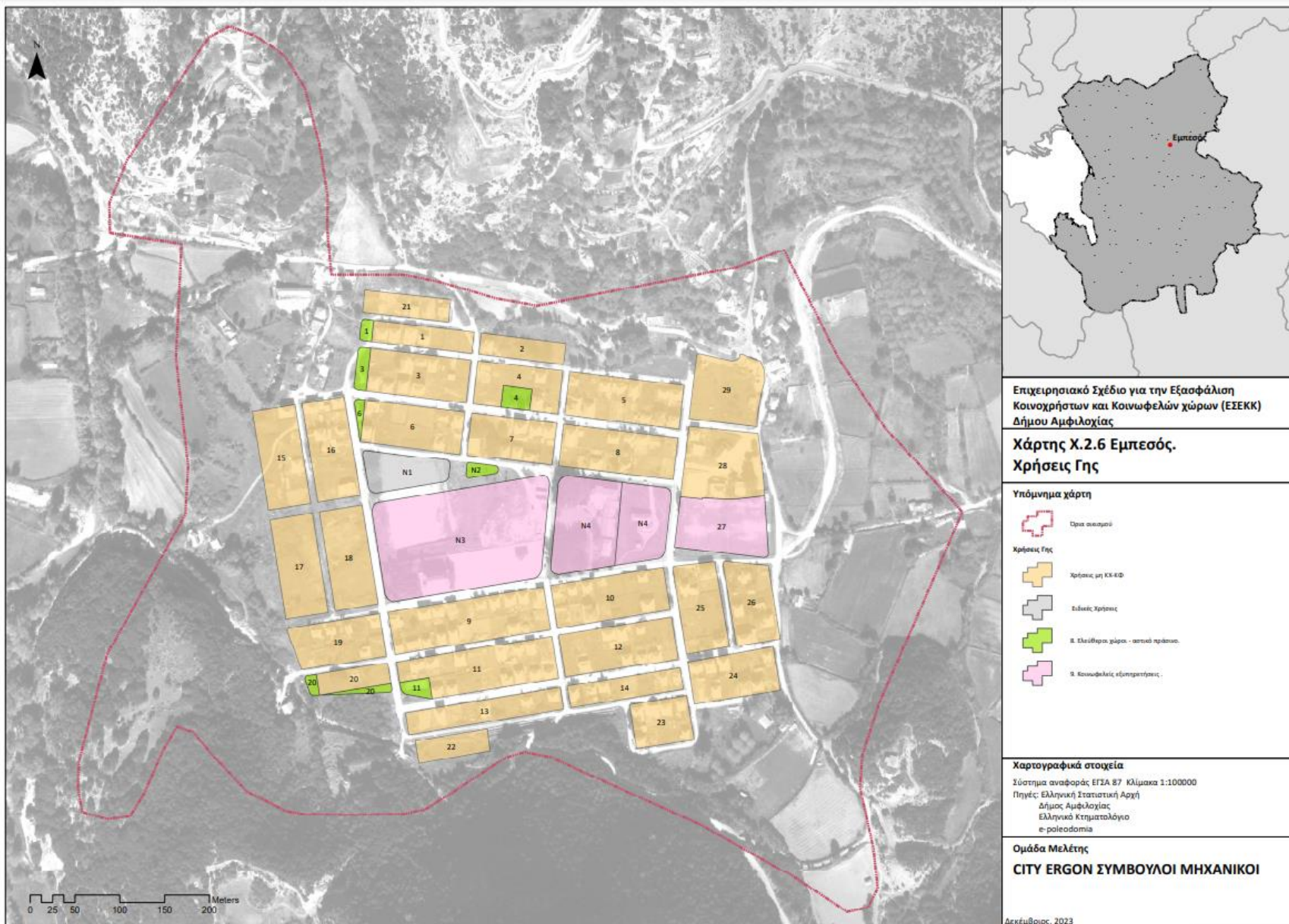


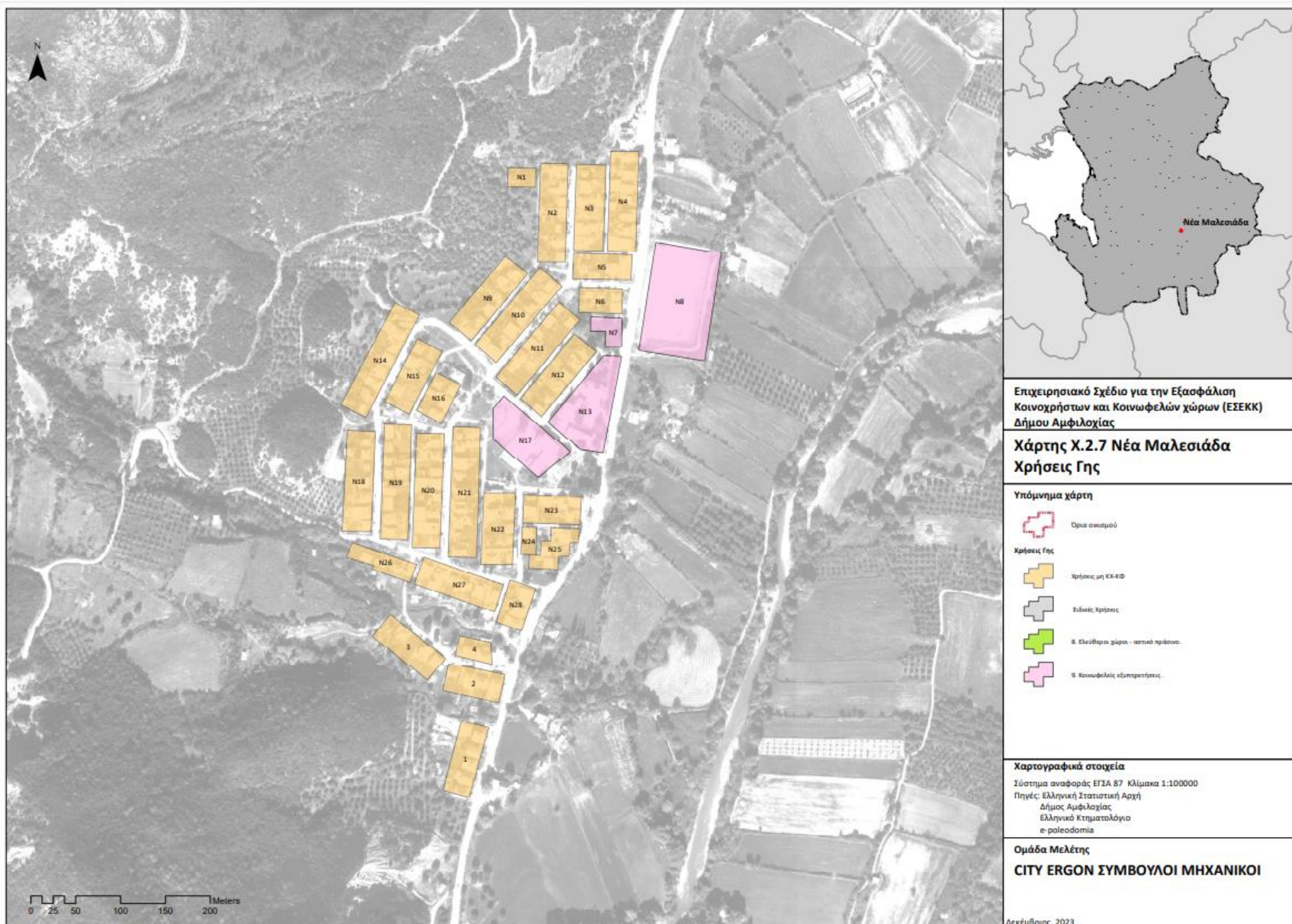


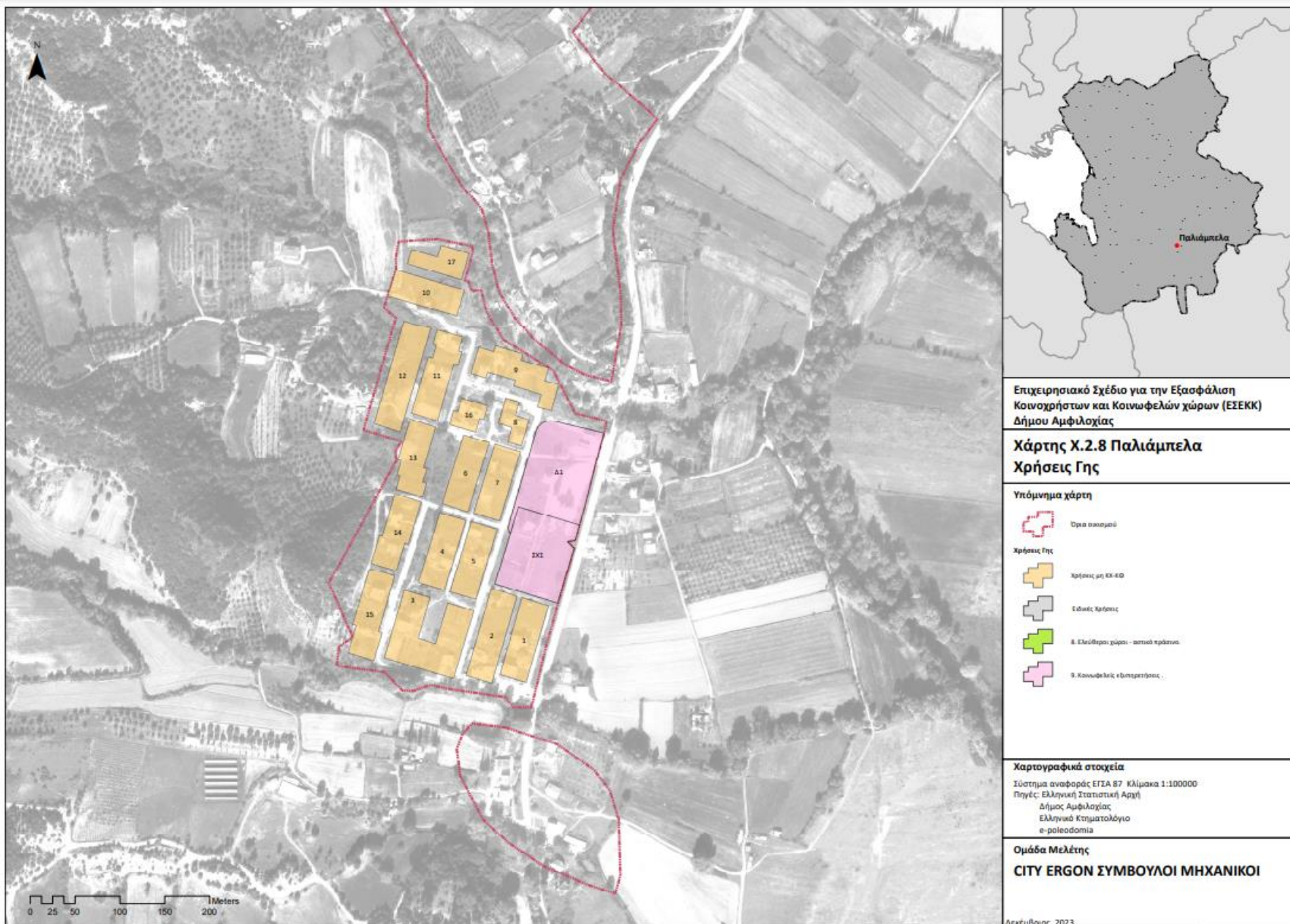


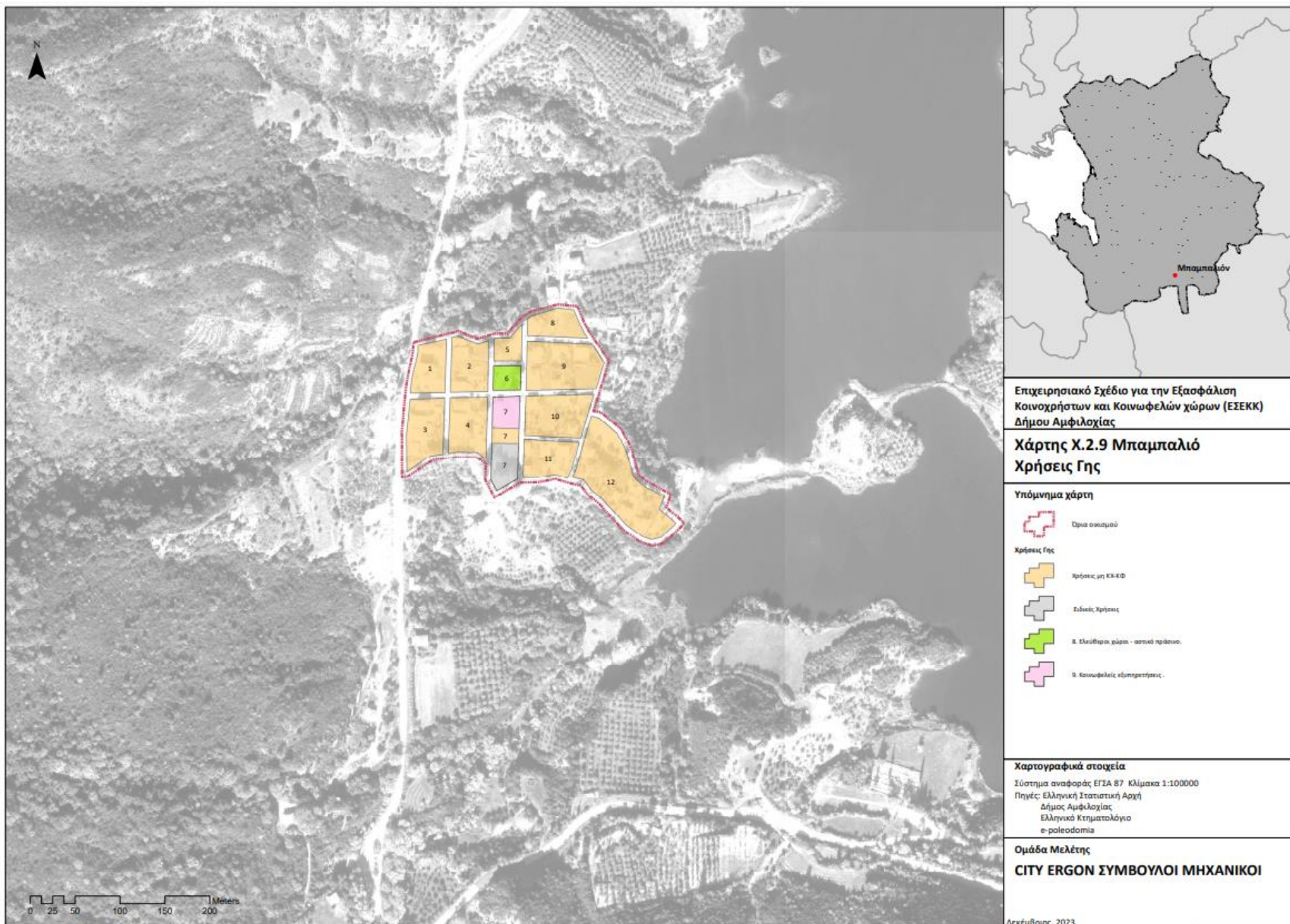


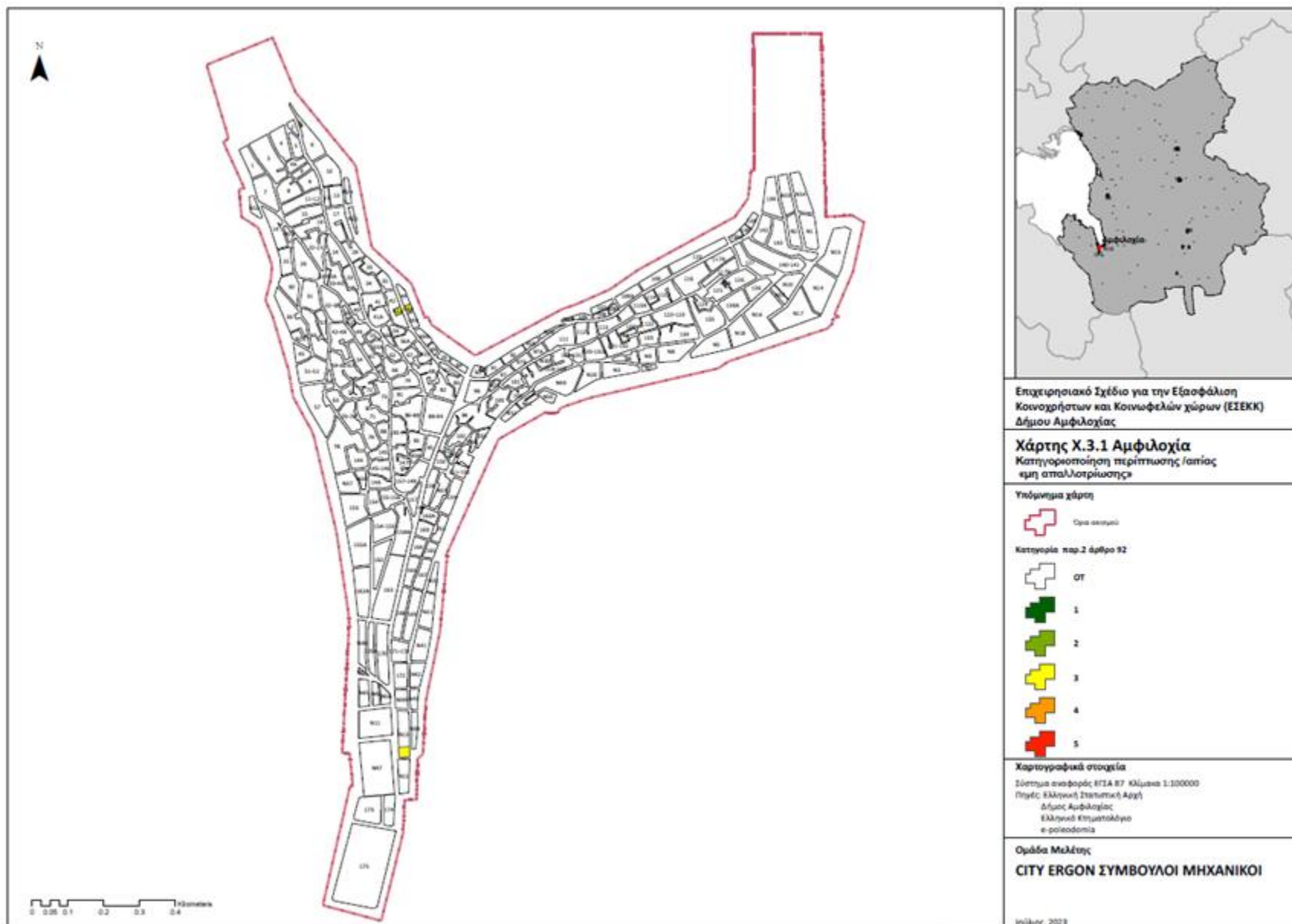


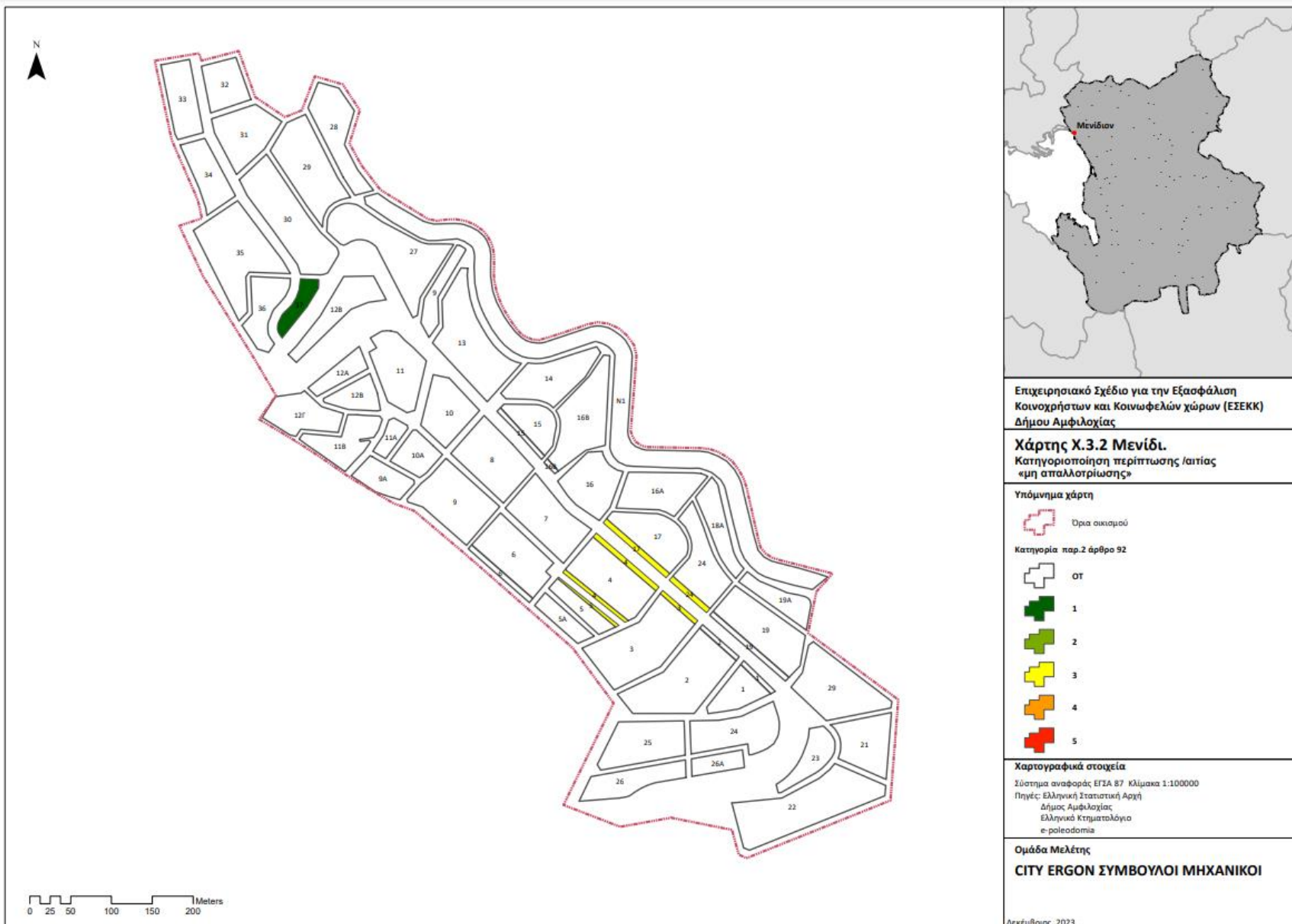




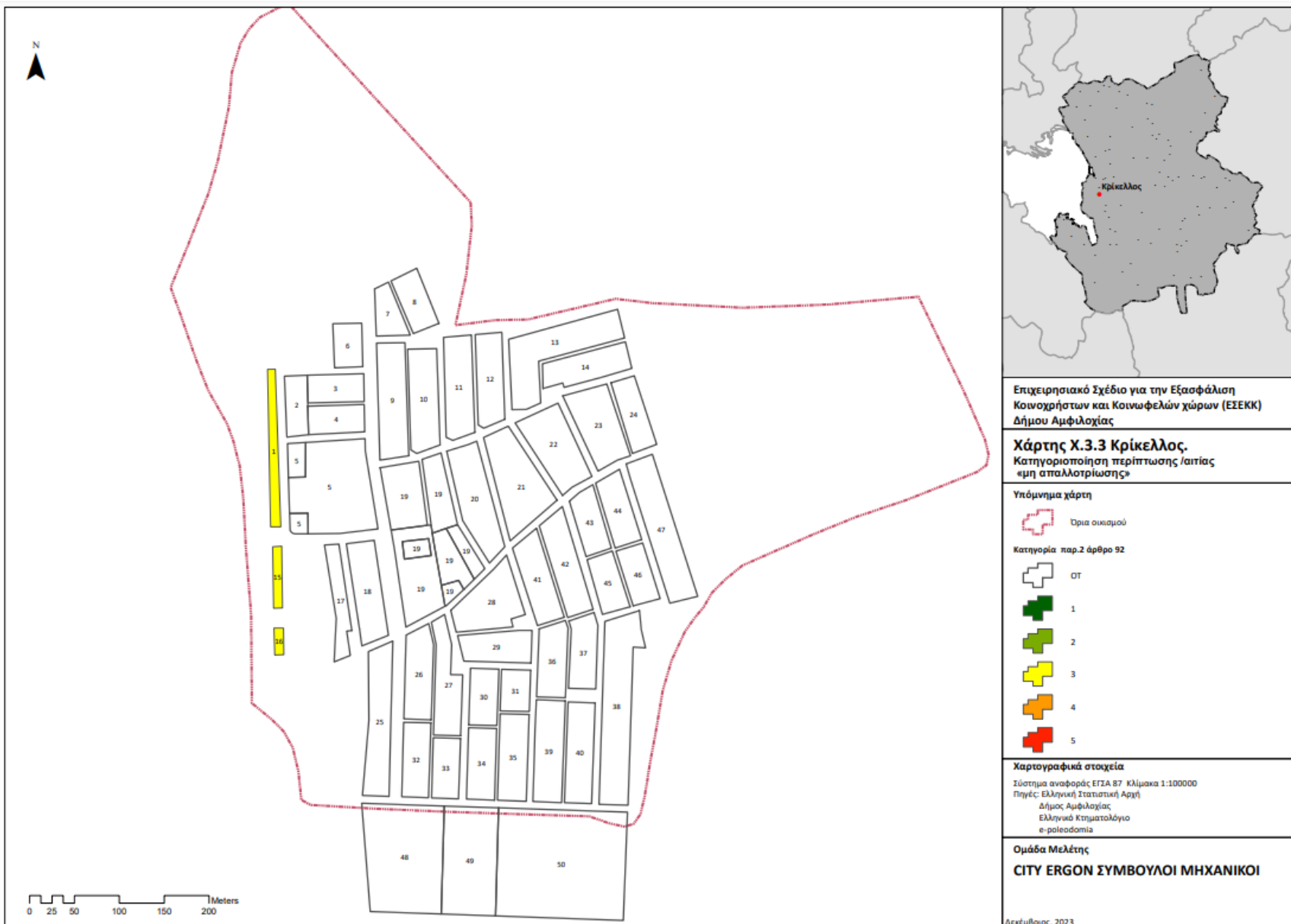


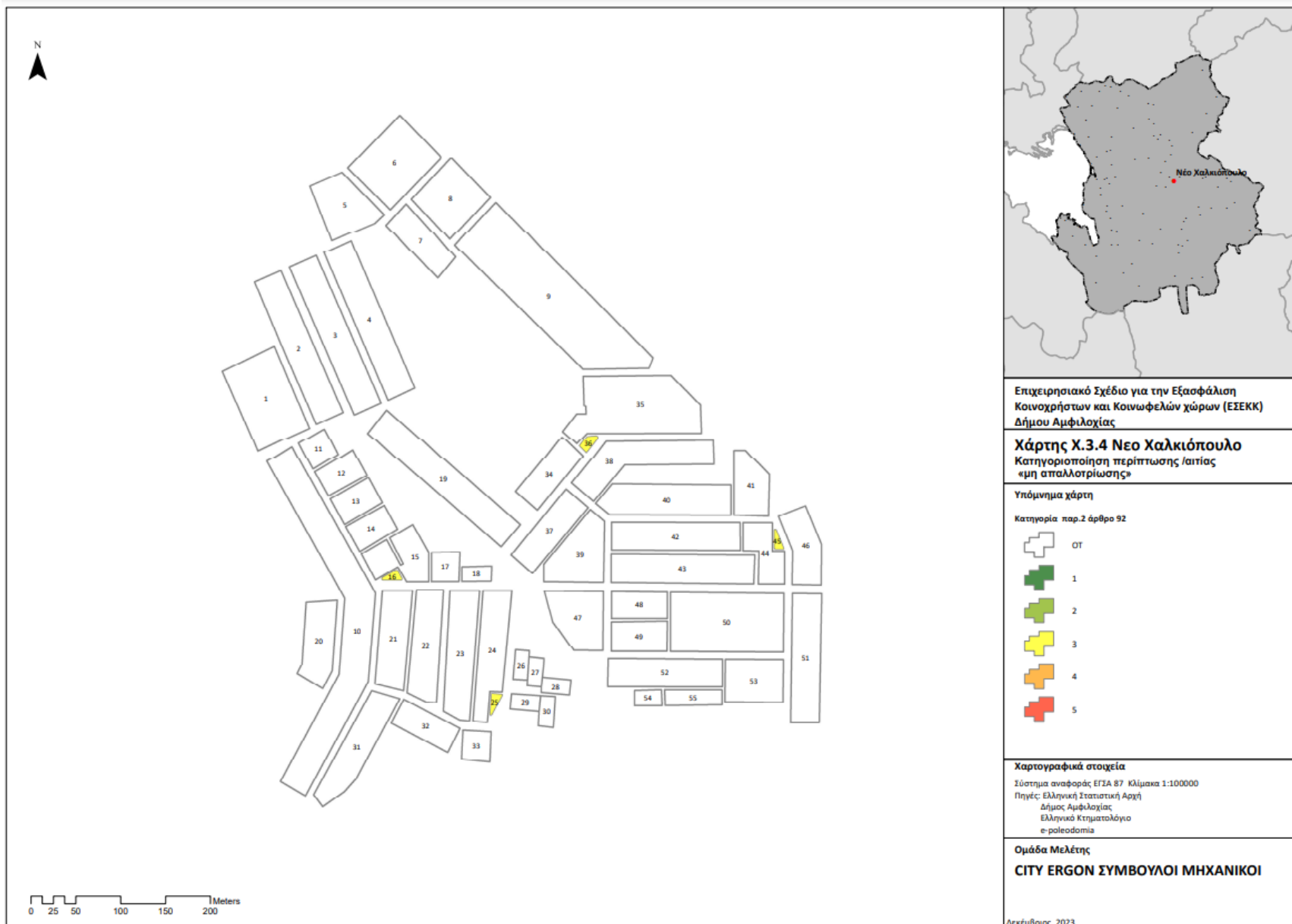


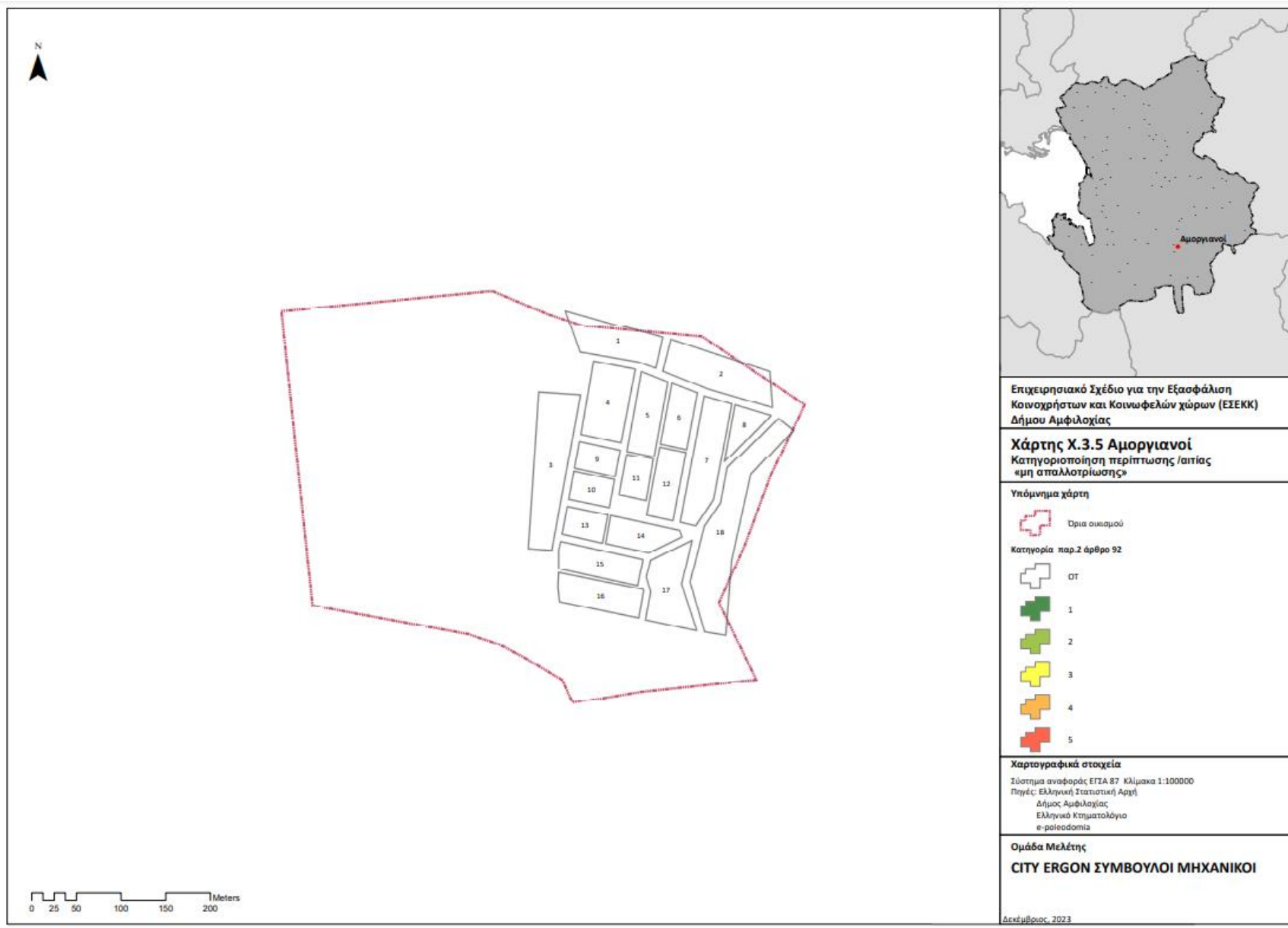


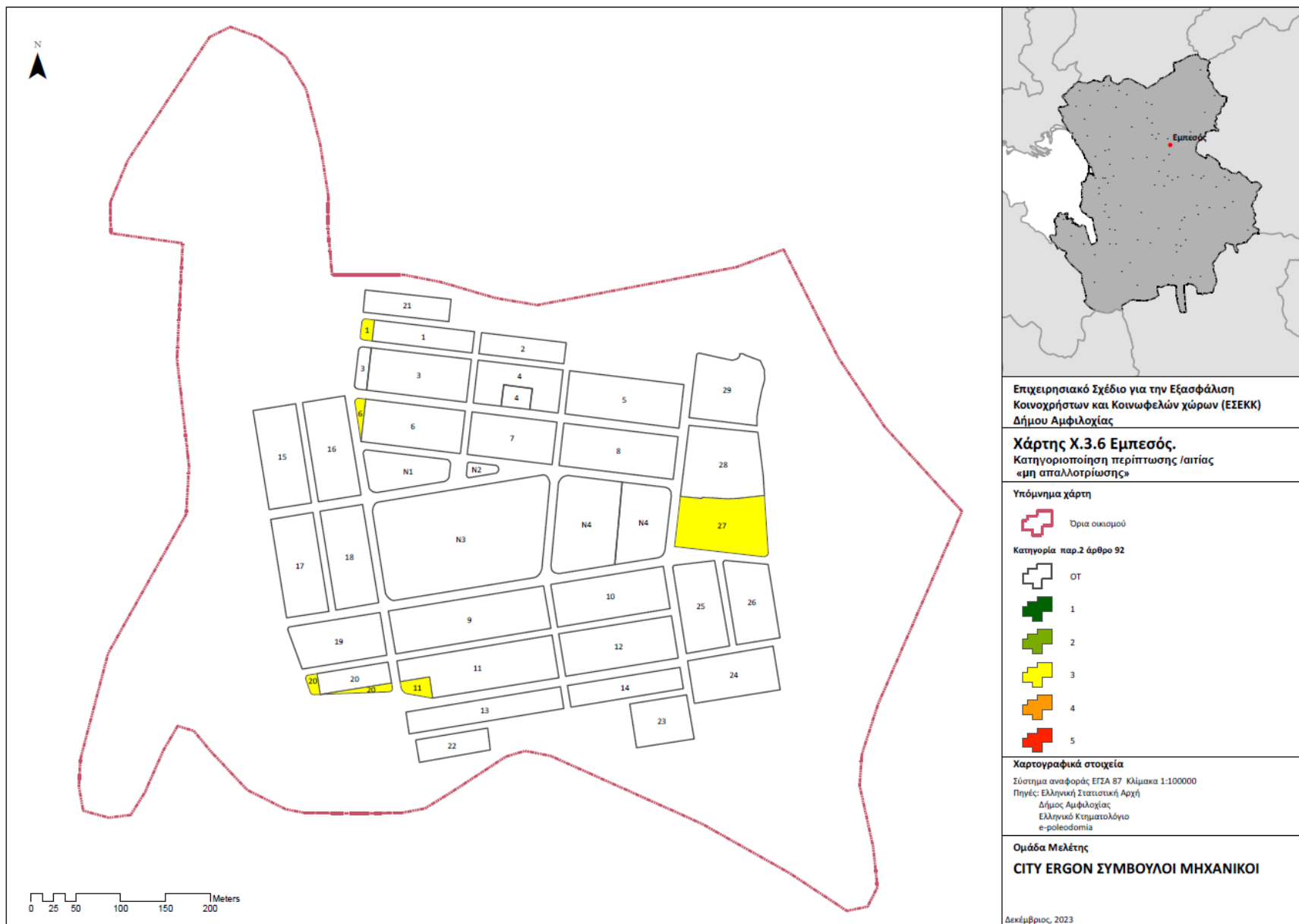


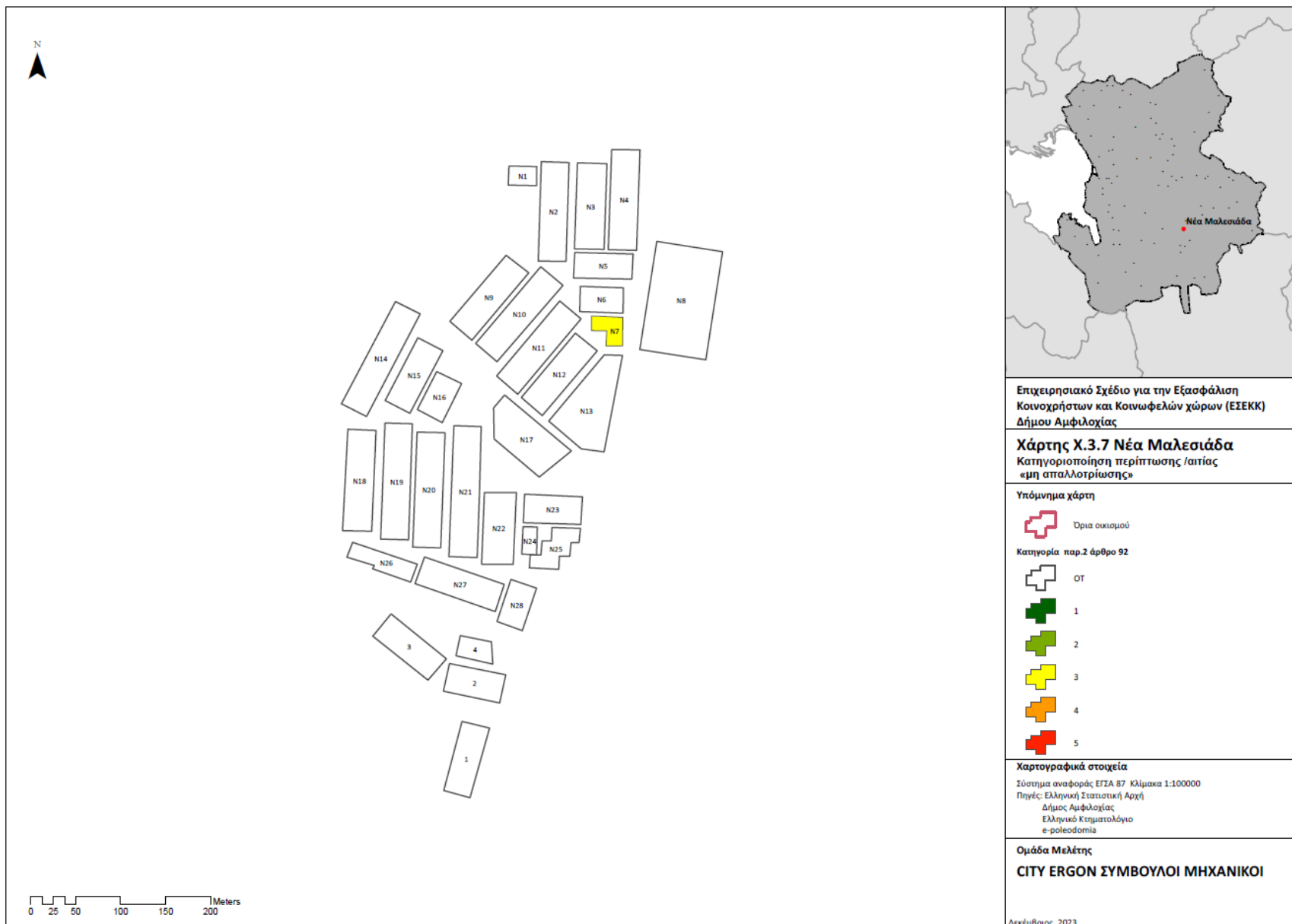
Επιχειρησιακό Σχέδιο Εξασφάλισης Κοινόχρηστων και Κοινοφελών Χώρων Δήμου Αμφιλοχίας

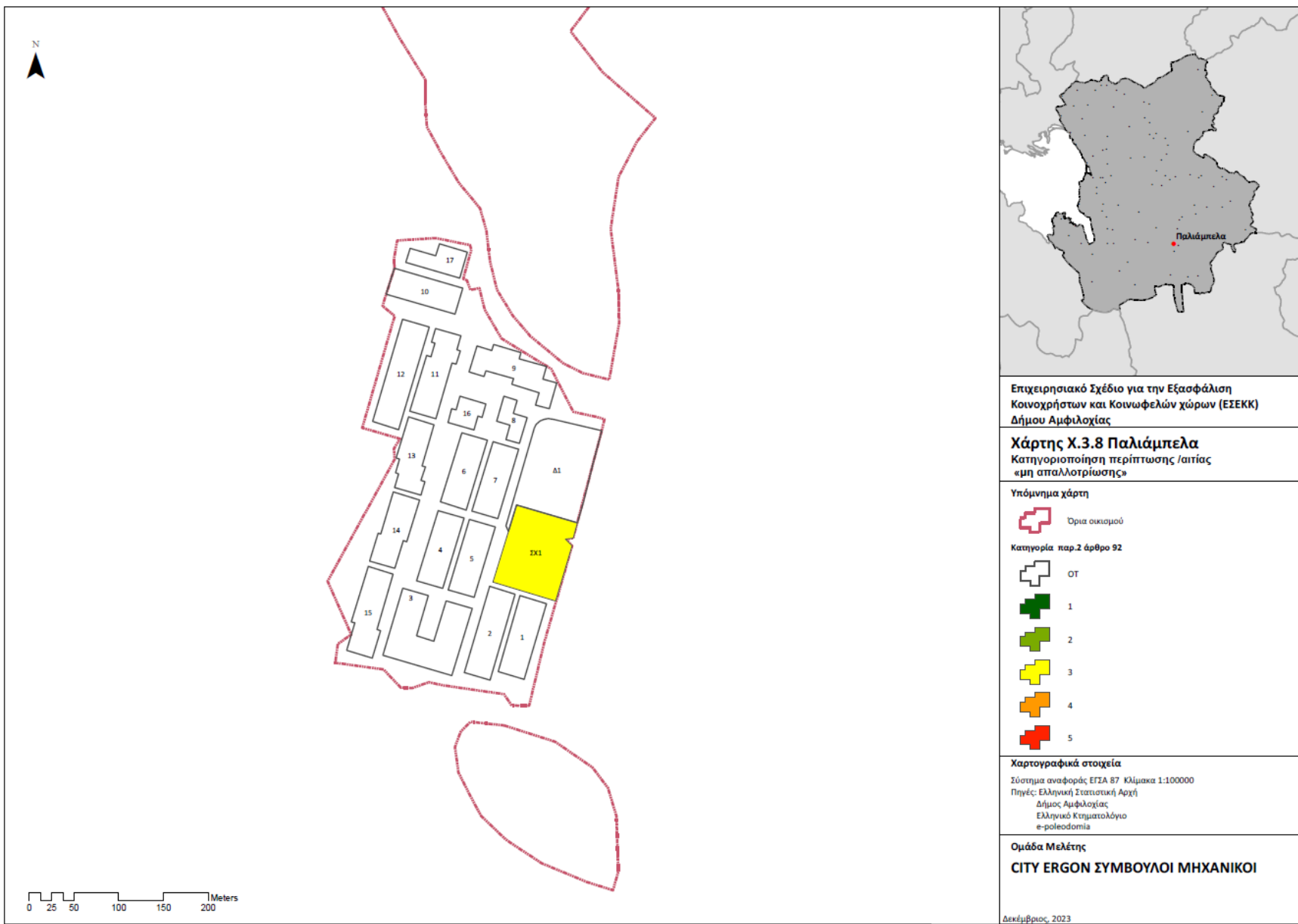


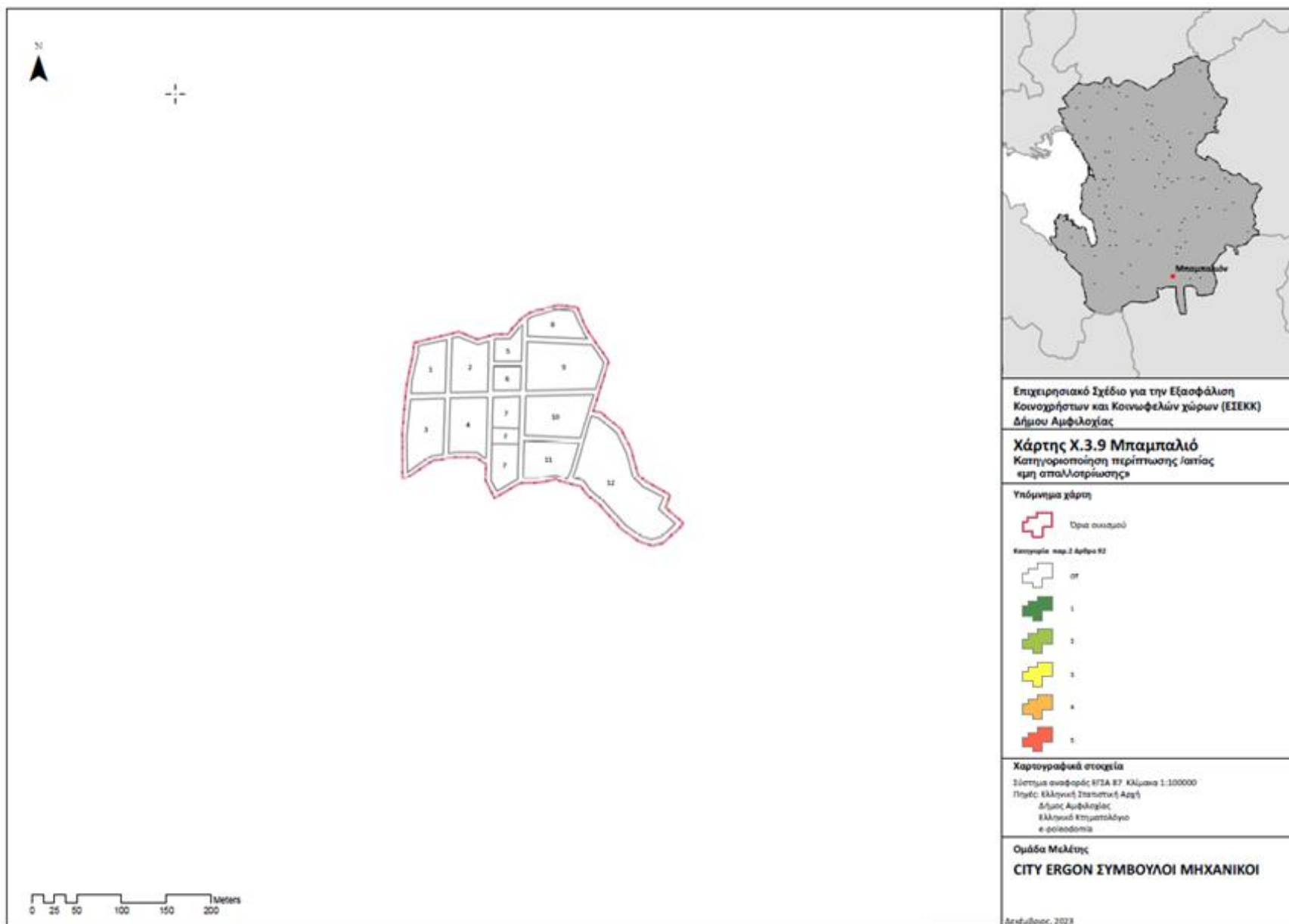


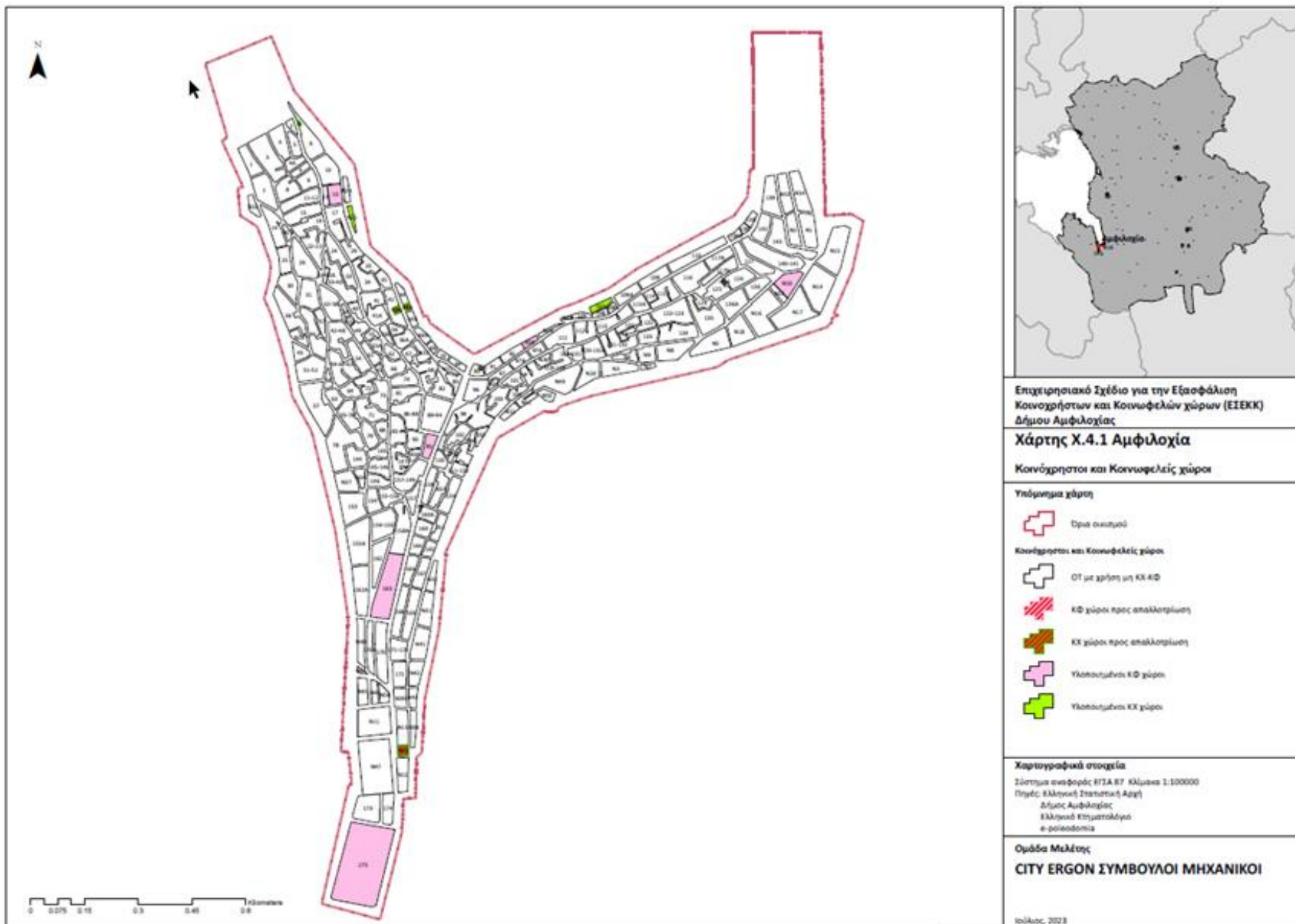


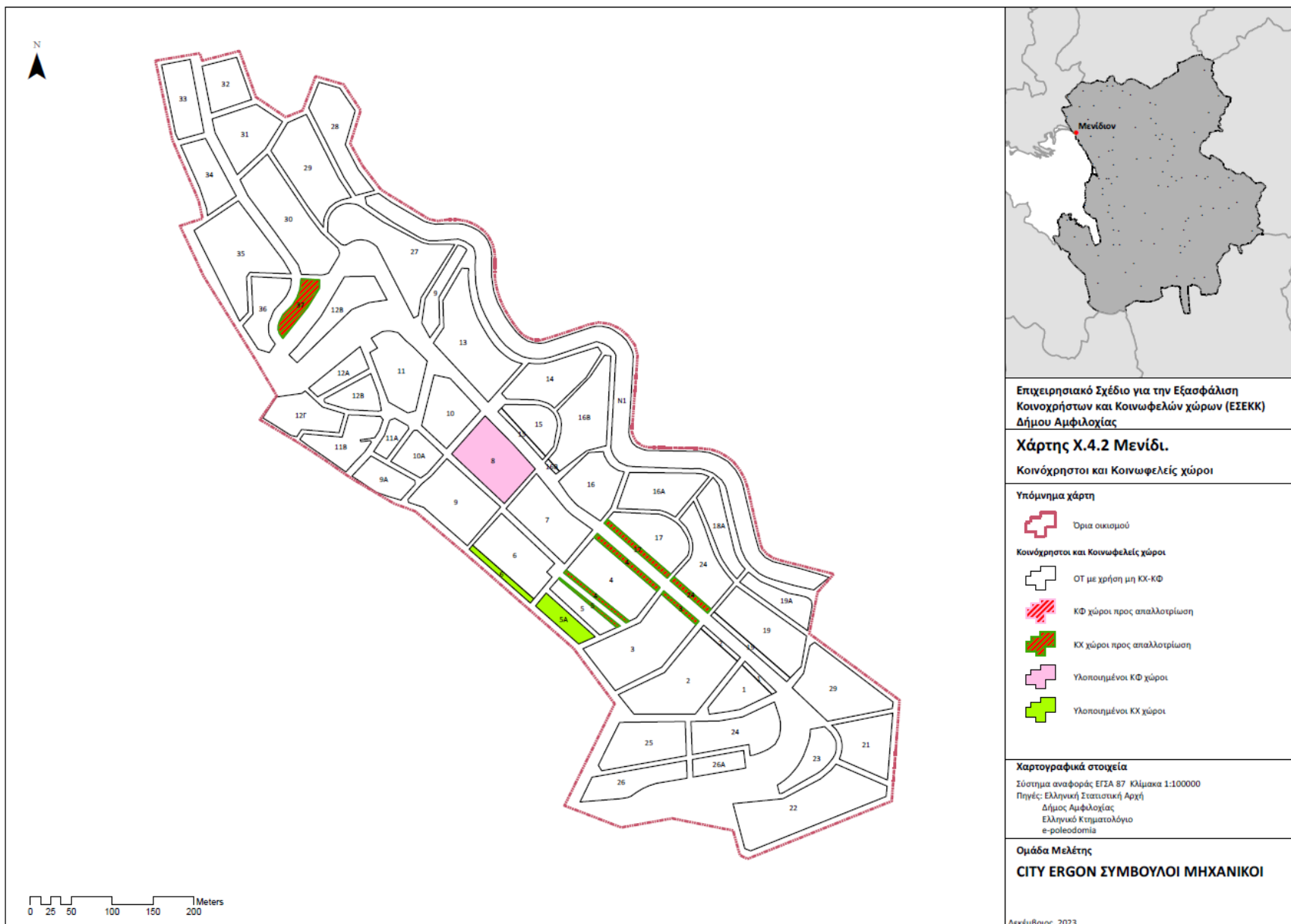


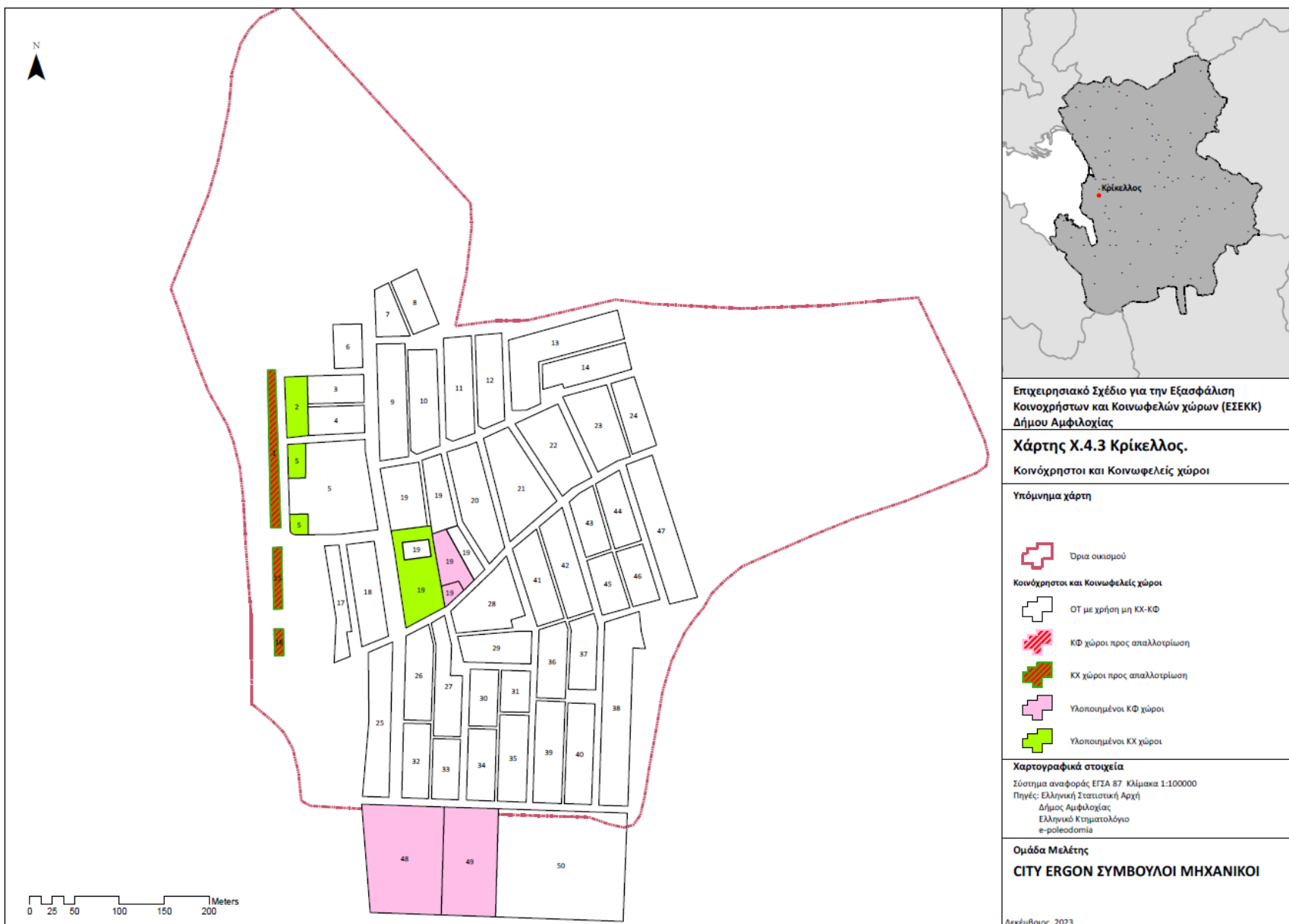


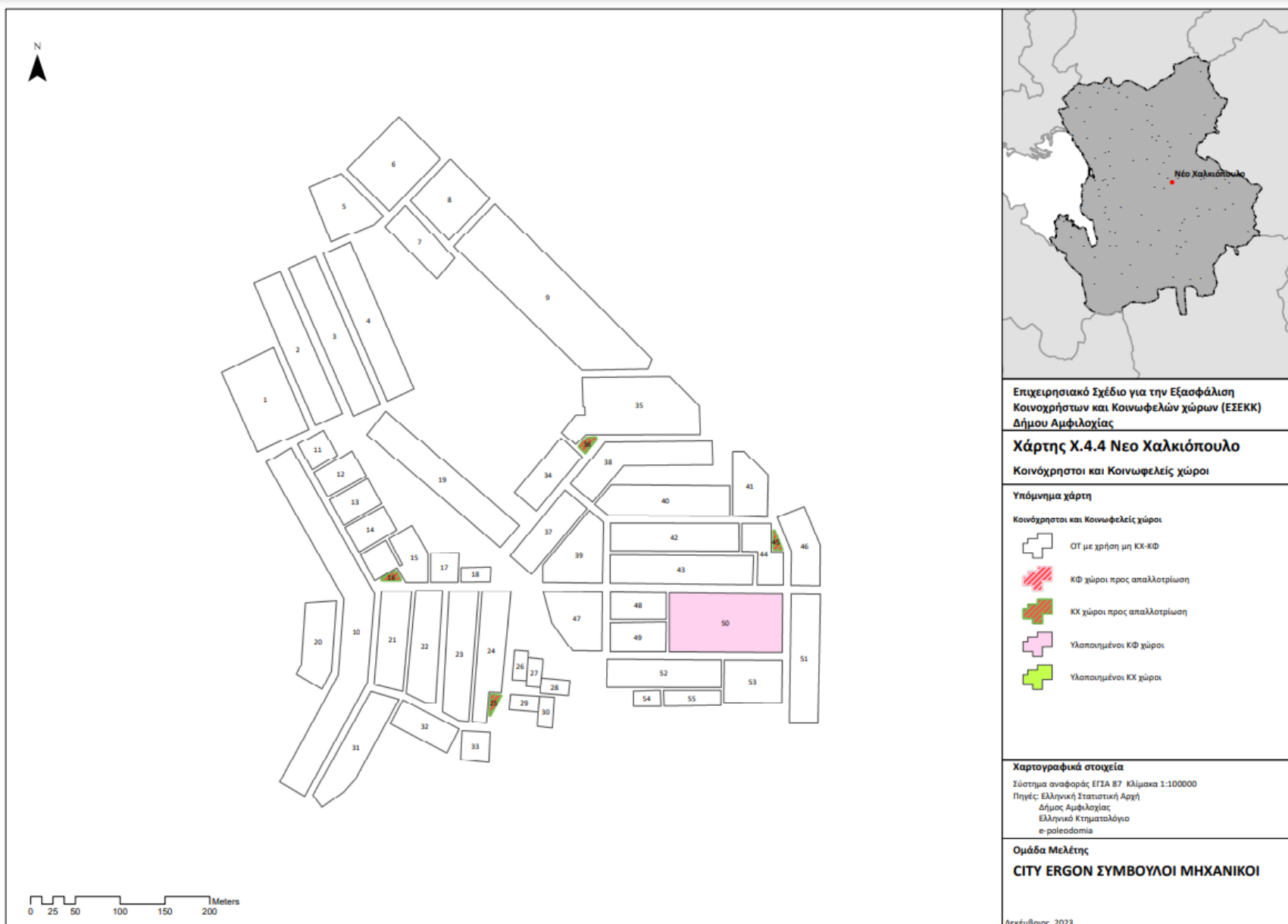


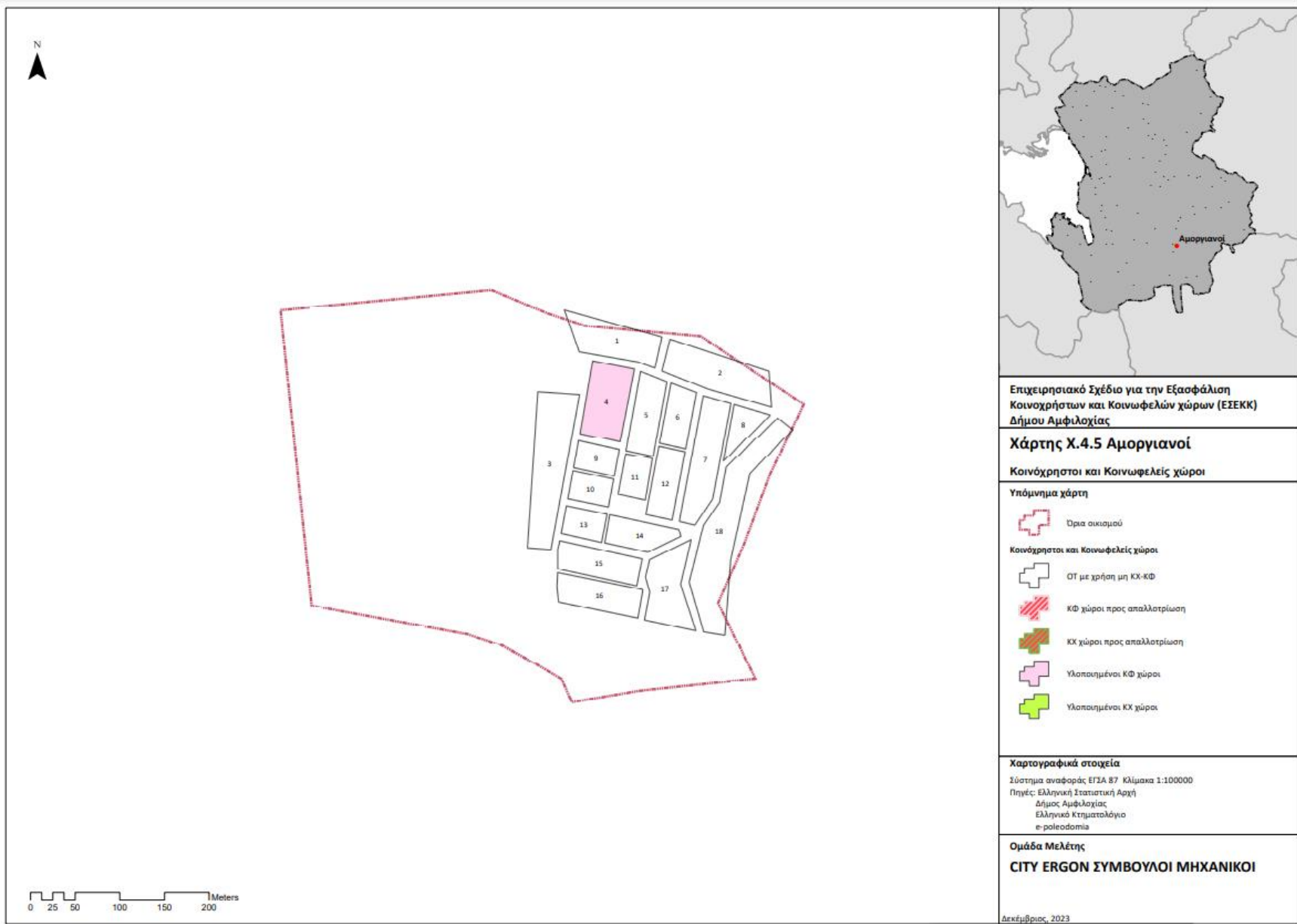












Επιχειρησιακό Σχέδιο για την Εξασφάλιση Κοινόχρηστων και Κοινοφελών χώρων (ΕΣΕΚΚ) Δήμου Αμφιλοχίας

Χάρτης Χ.4.5 Αμοργιανοί

Κοινόχρηστοι και Κοινοφελείς χώροι

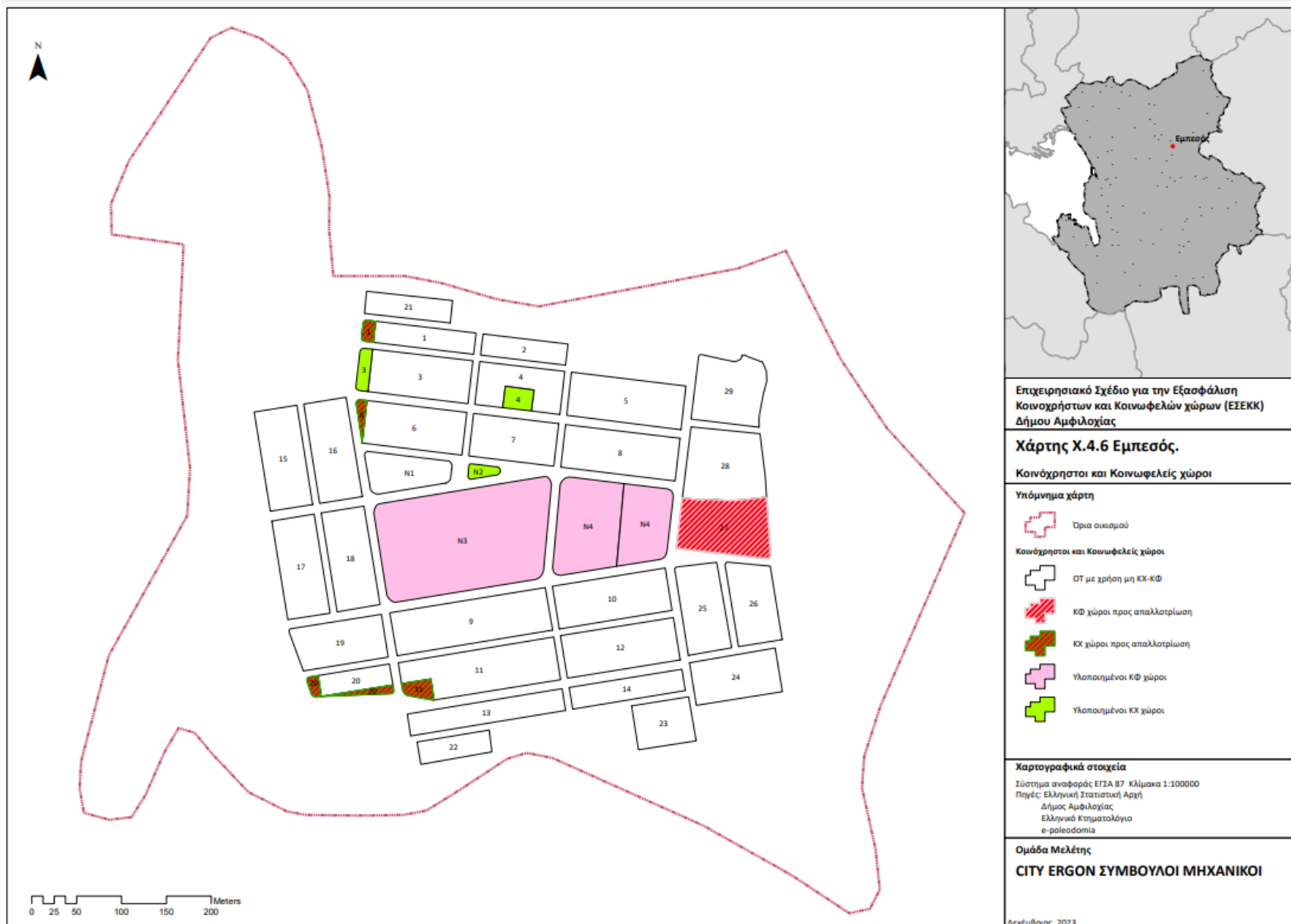
Υπόμνημα χάρτη

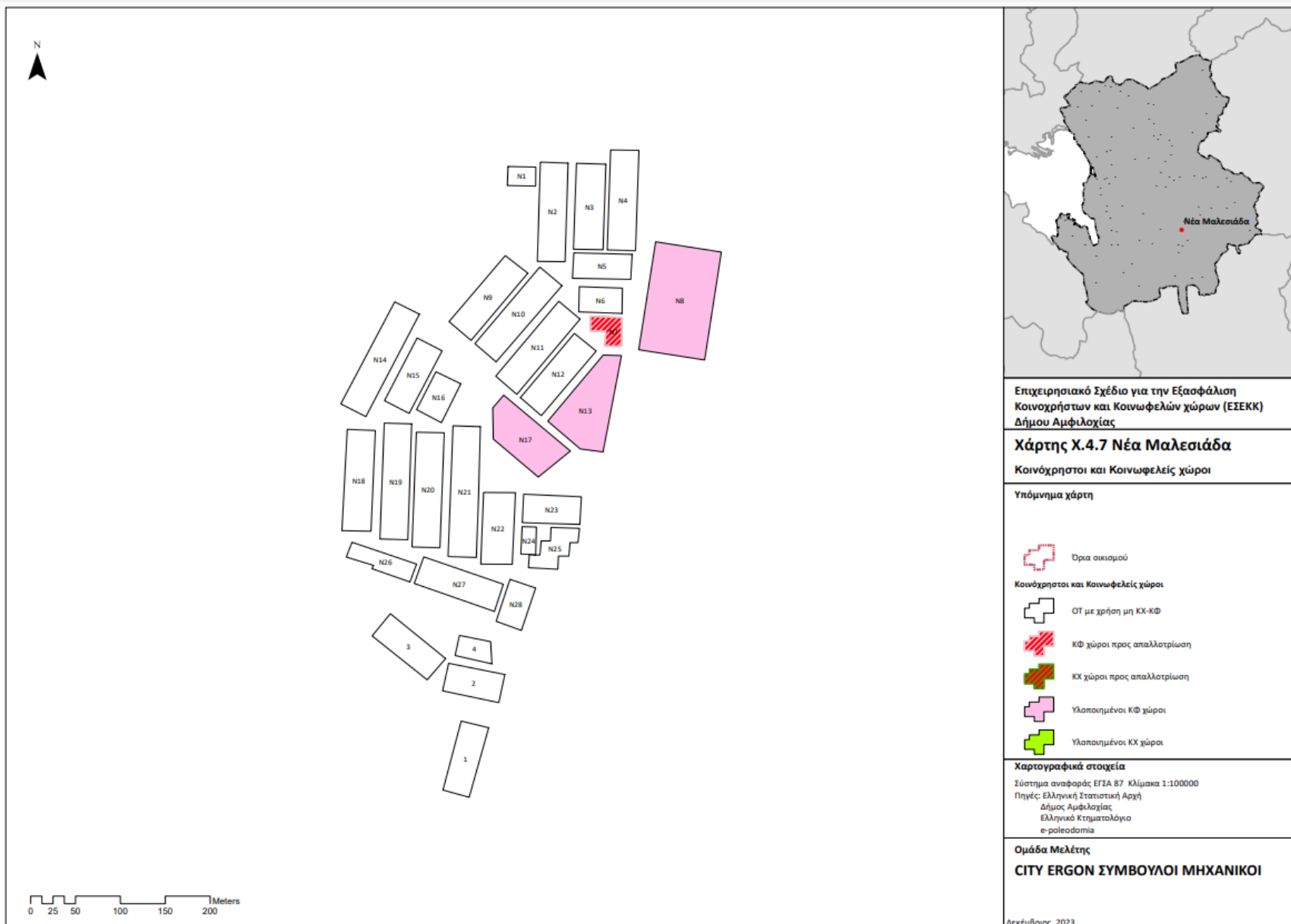
- Όρια οικισμού
- Κοινόχρηστοι και Κοινοφελείς χώροι
- ΟΤ με χρήση μη ΚΦ-ΚΦ
- ΚΦ χώροι προς απαλλοτρίωση
- ΚΧ χώροι προς απαλλοτρίωση
- Υλοποιημένοι ΚΦ χώροι
- Υλοποιημένοι ΚΧ χώροι

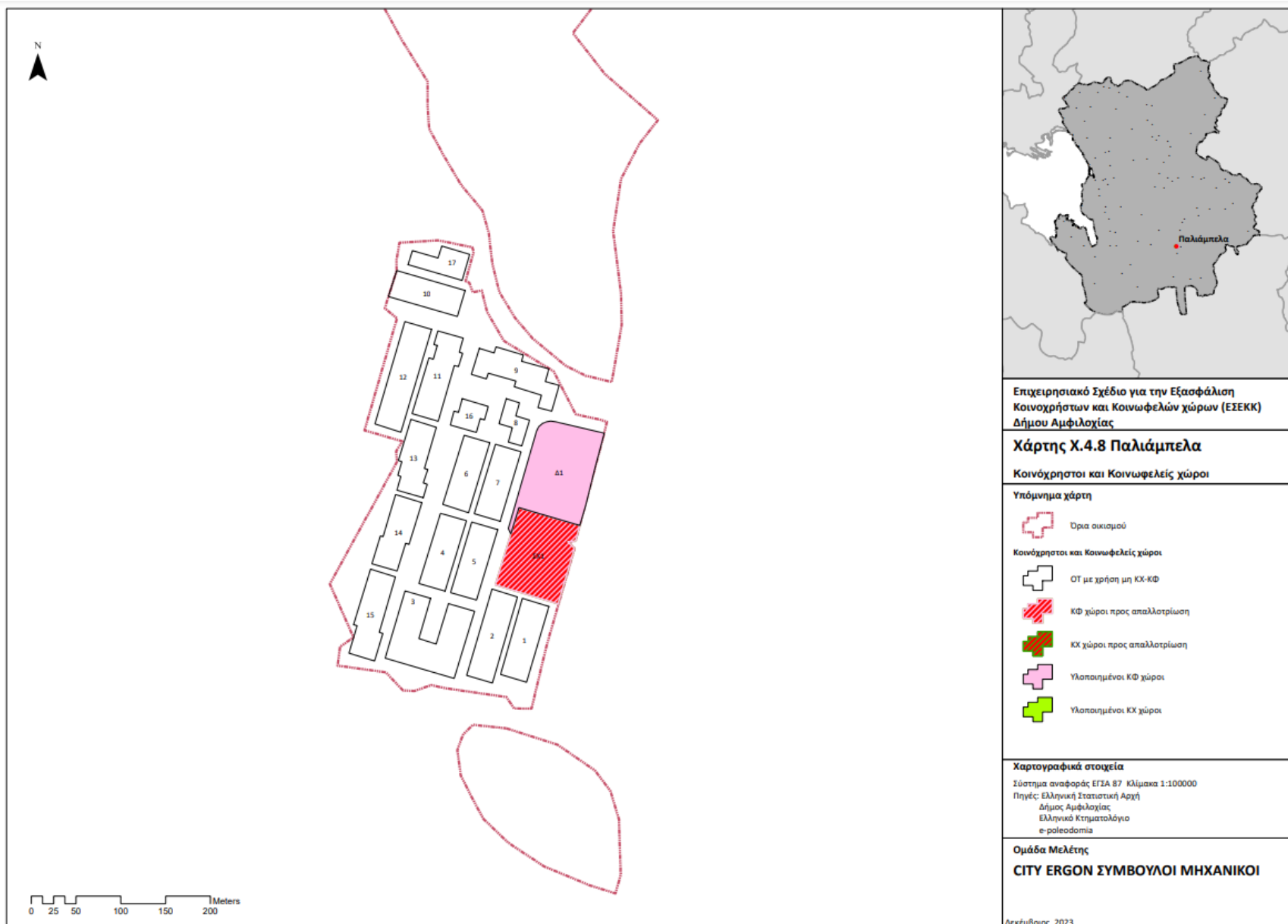
Χαρτογραφικά στοιχεία
 Σύστημα αναφοράς ΕΓΣΑ 87 Κλίμακα 1:100000
 Πηγές: Ελληνική Στατιστική Αρχή
 Δήμος Αμφιλοχίας
 Ελληνικό Κτηματολόγιο
 e-portalodotia

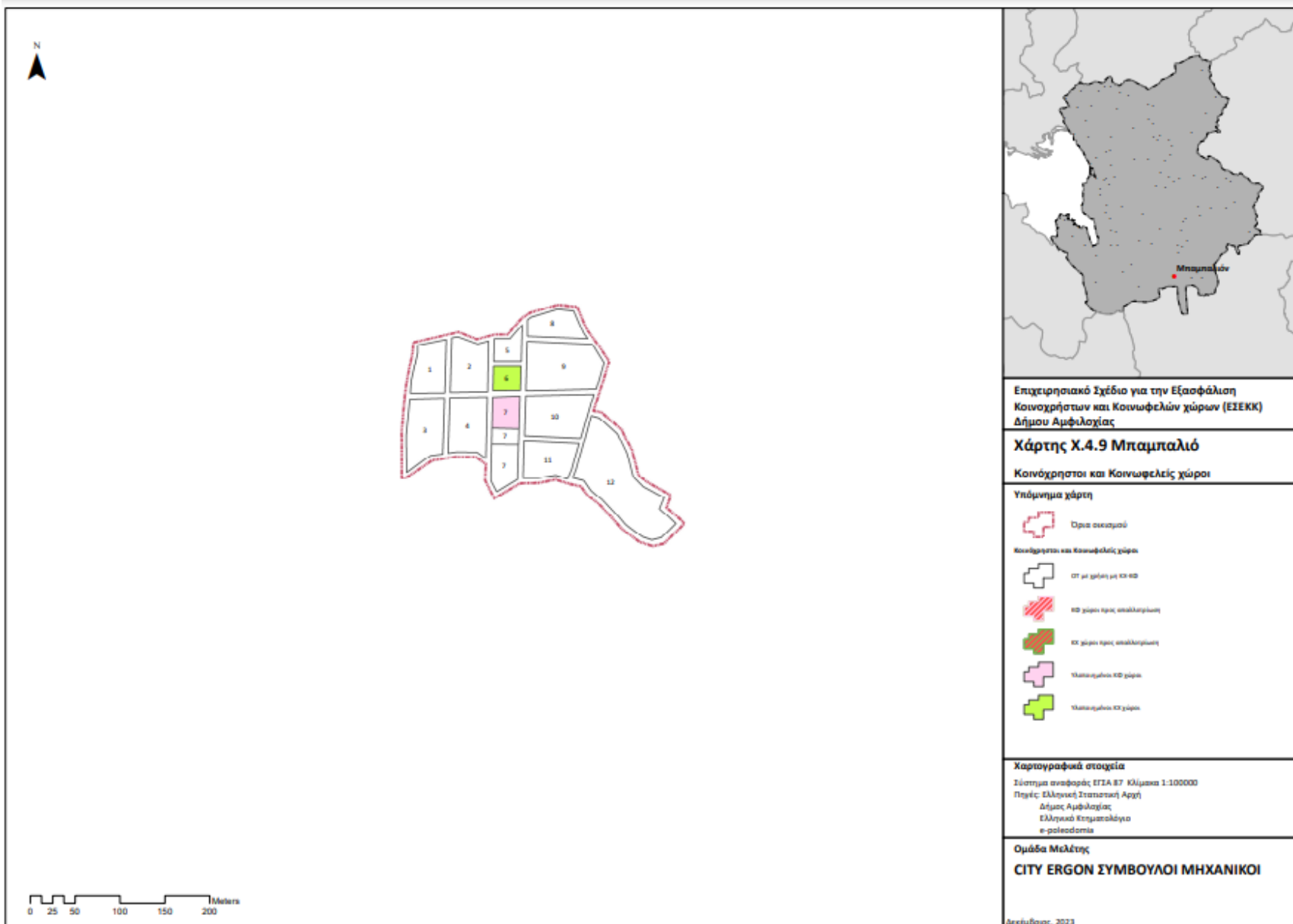
Ομάδα Μελέτης
CITY ERGON ΣΥΜΒΟΥΛΟΙ ΜΗΧΑΝΙΚΟΙ

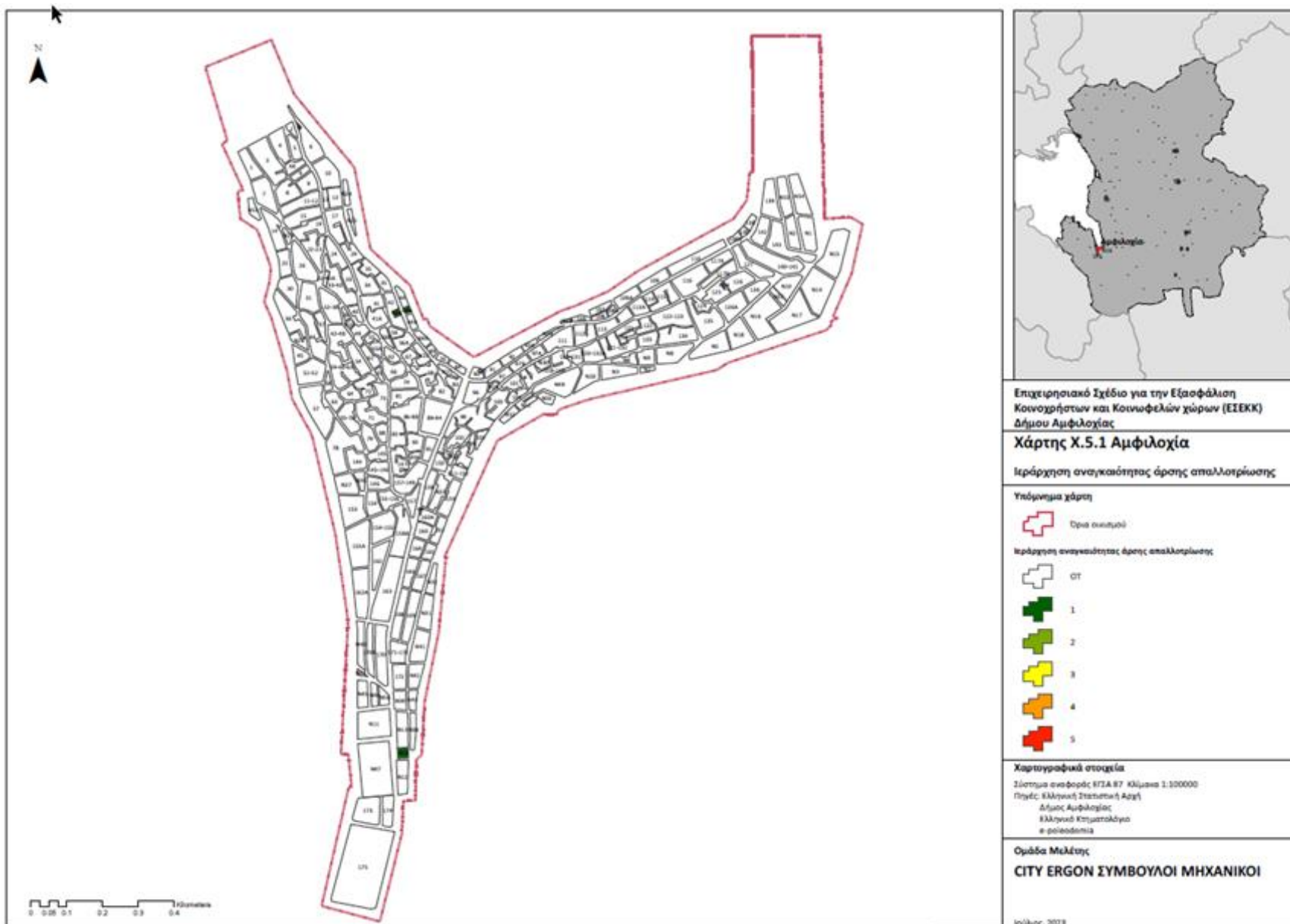
Δεκέμβριος, 2023

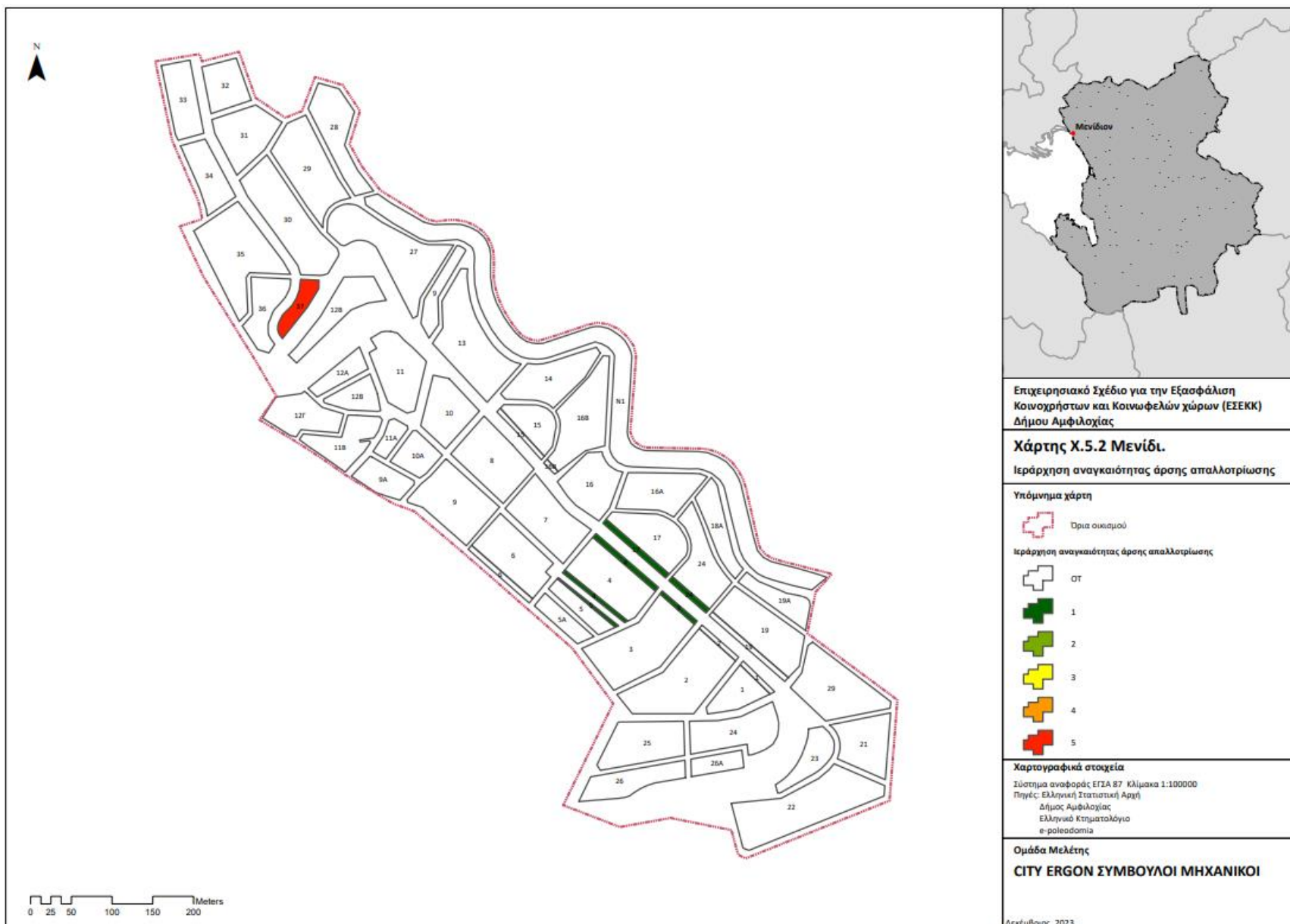


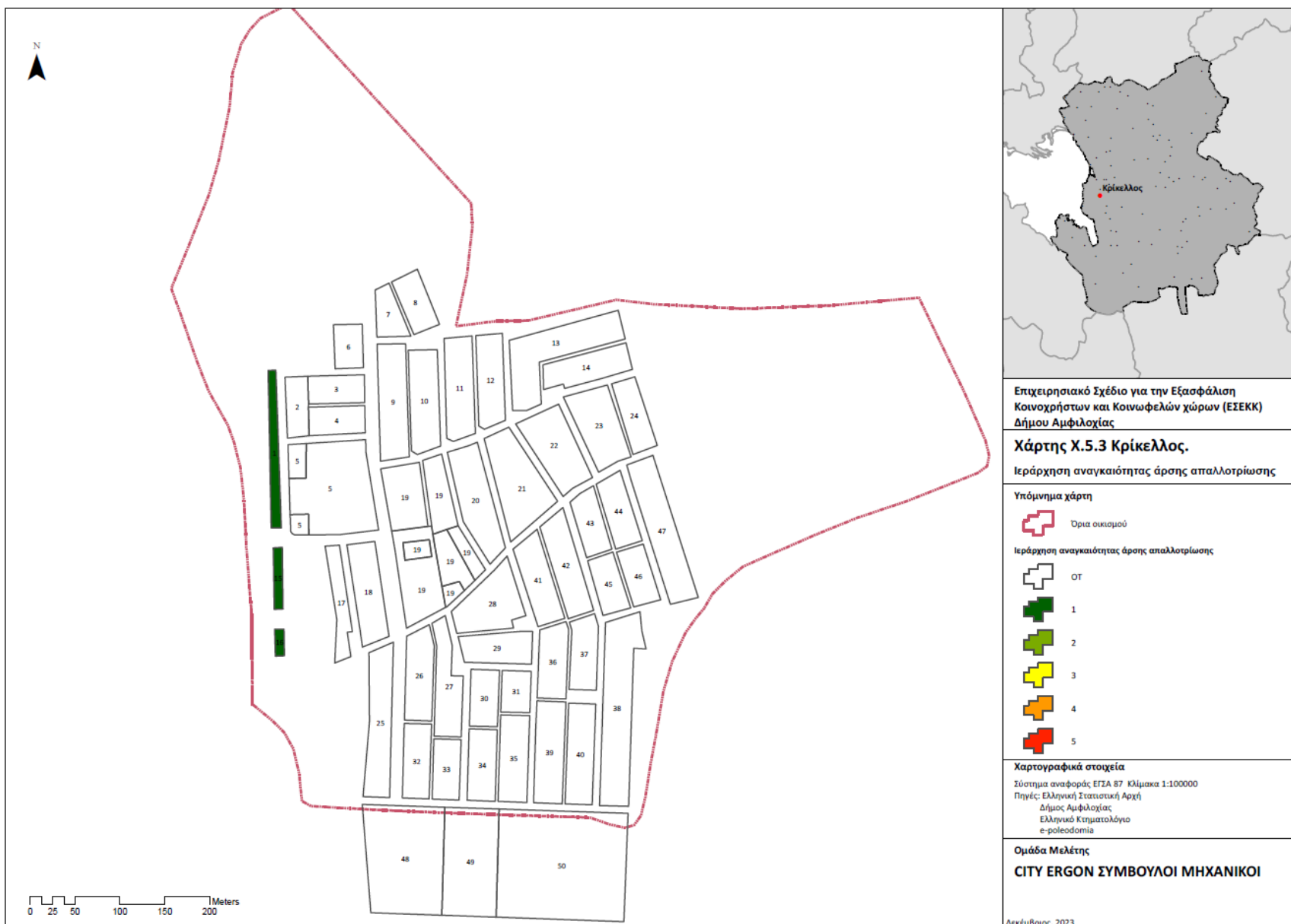


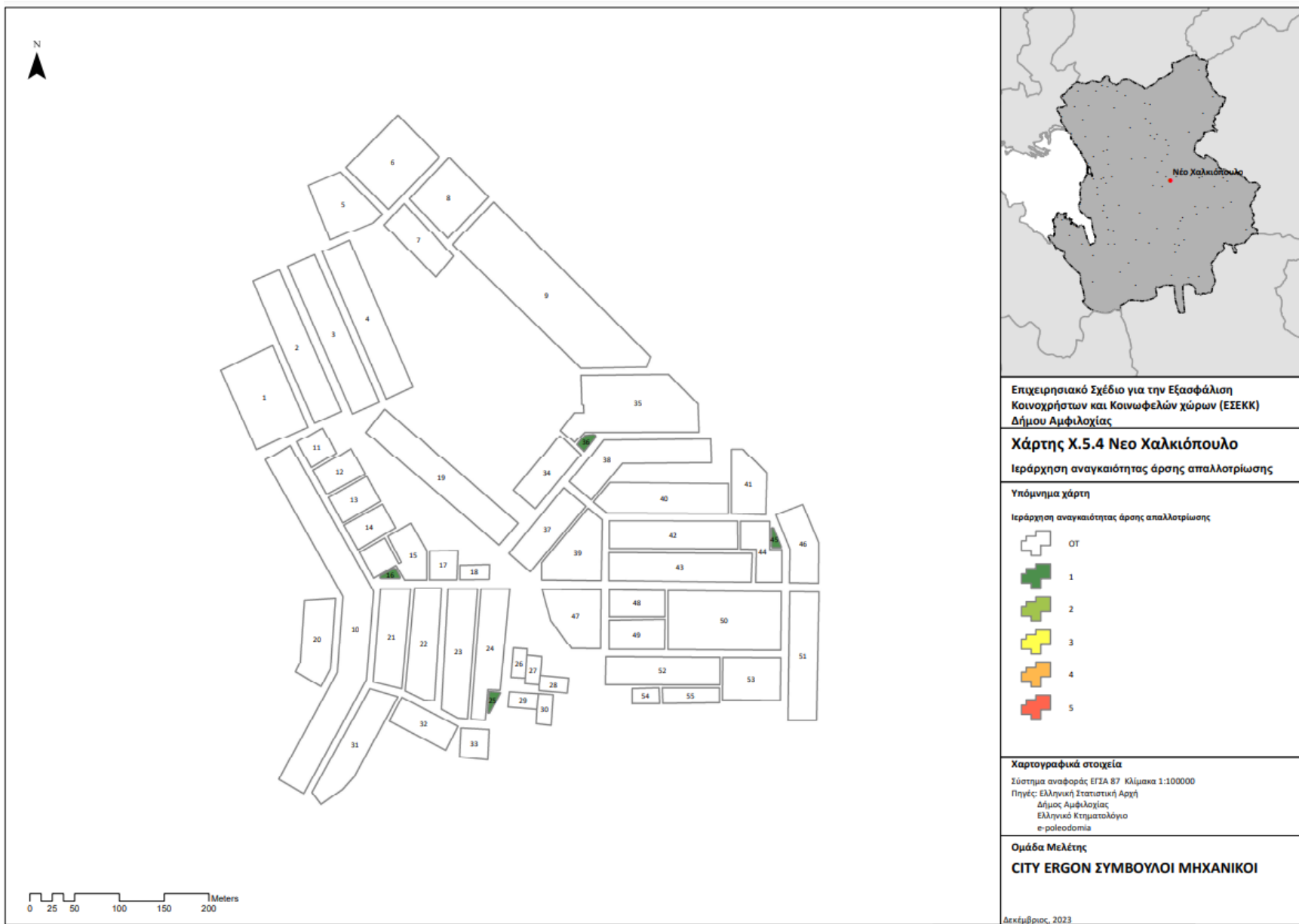


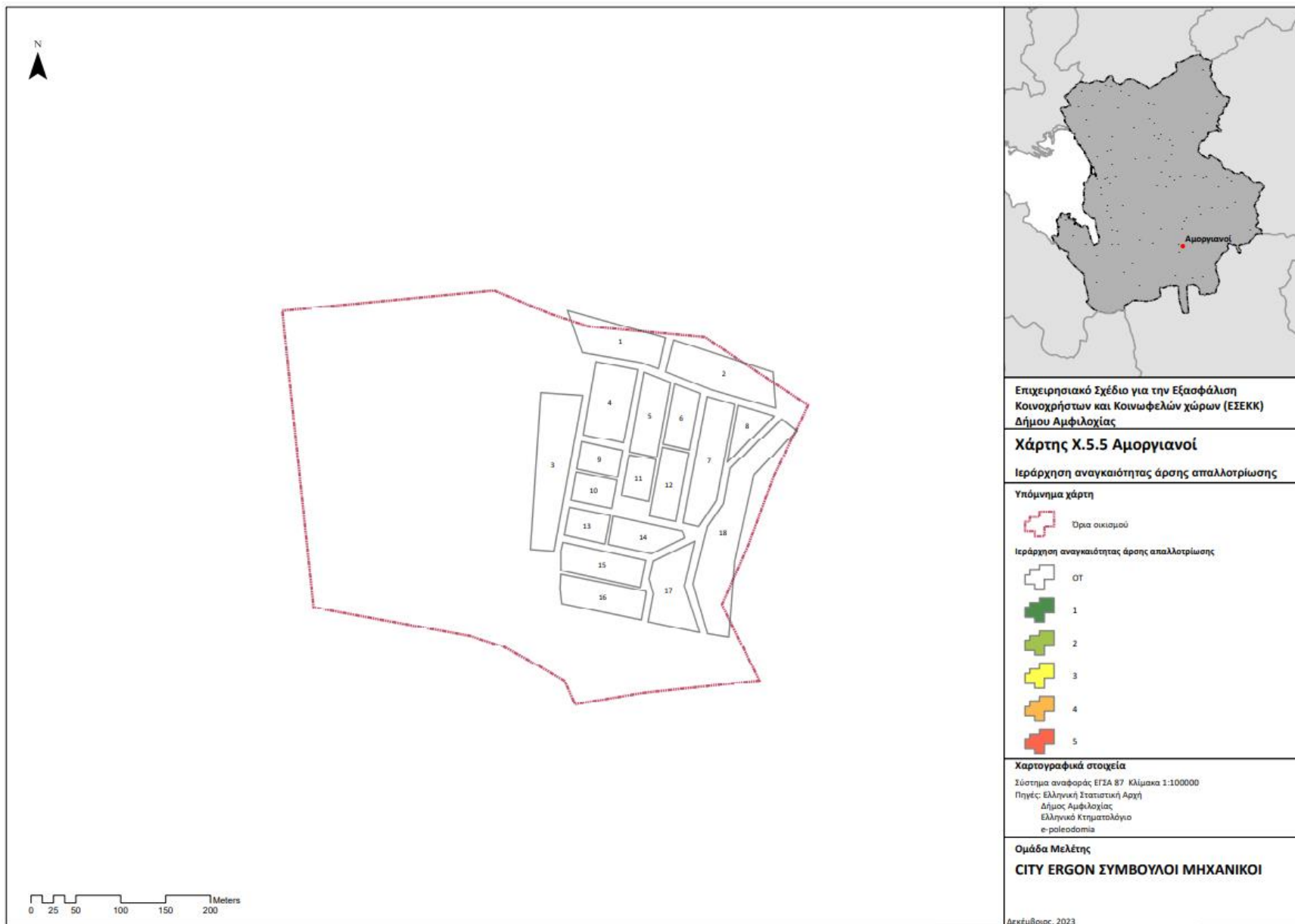


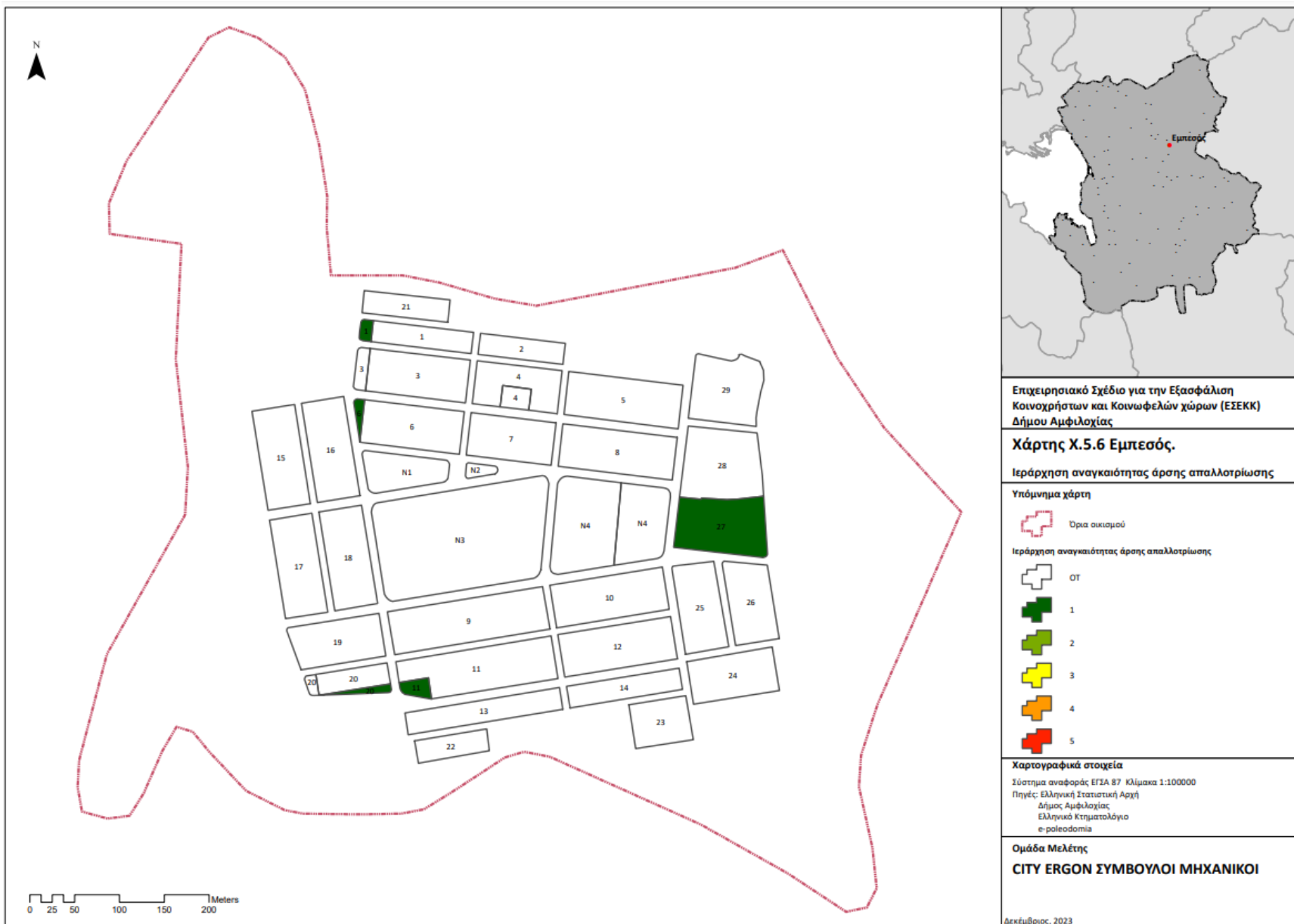


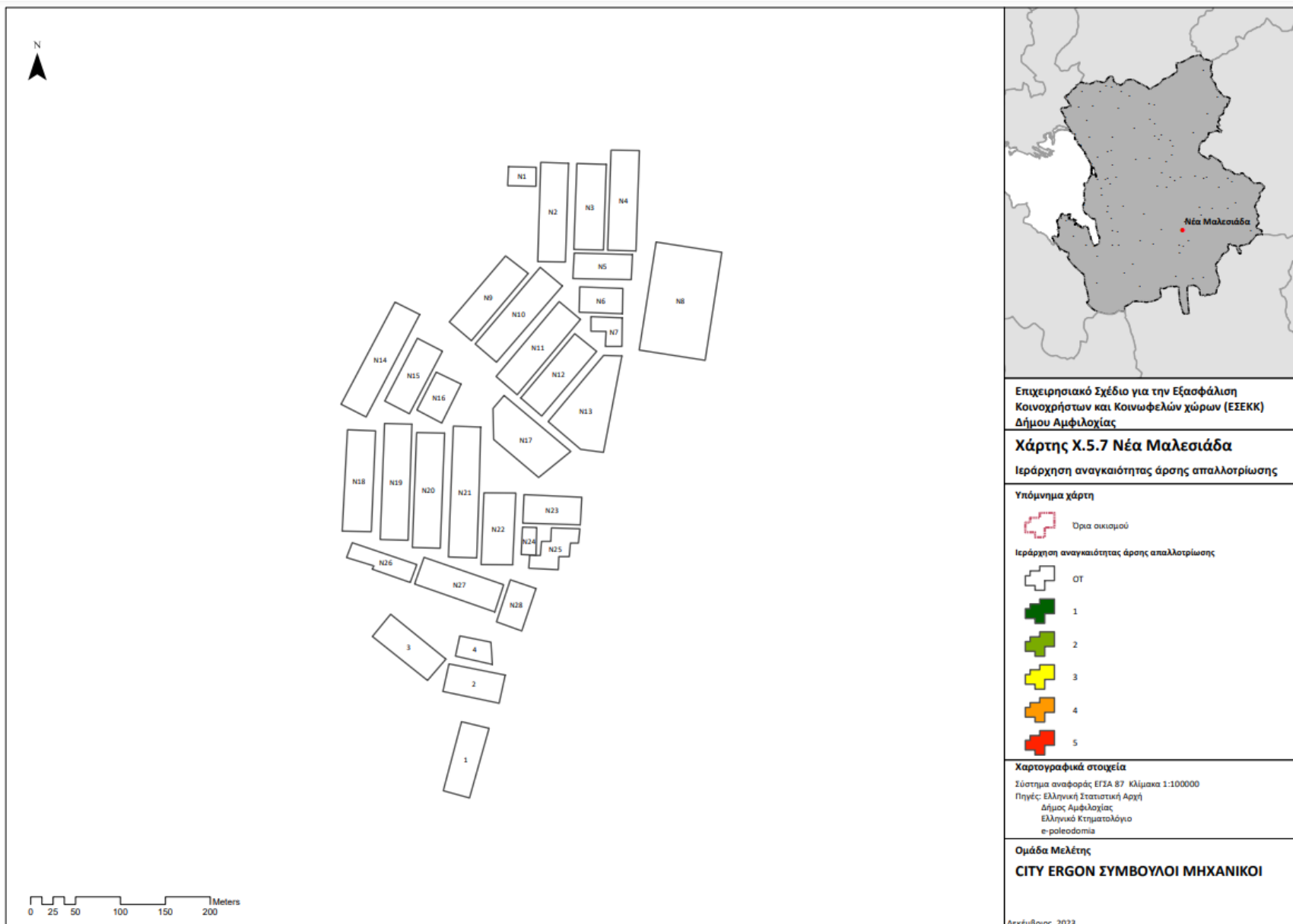


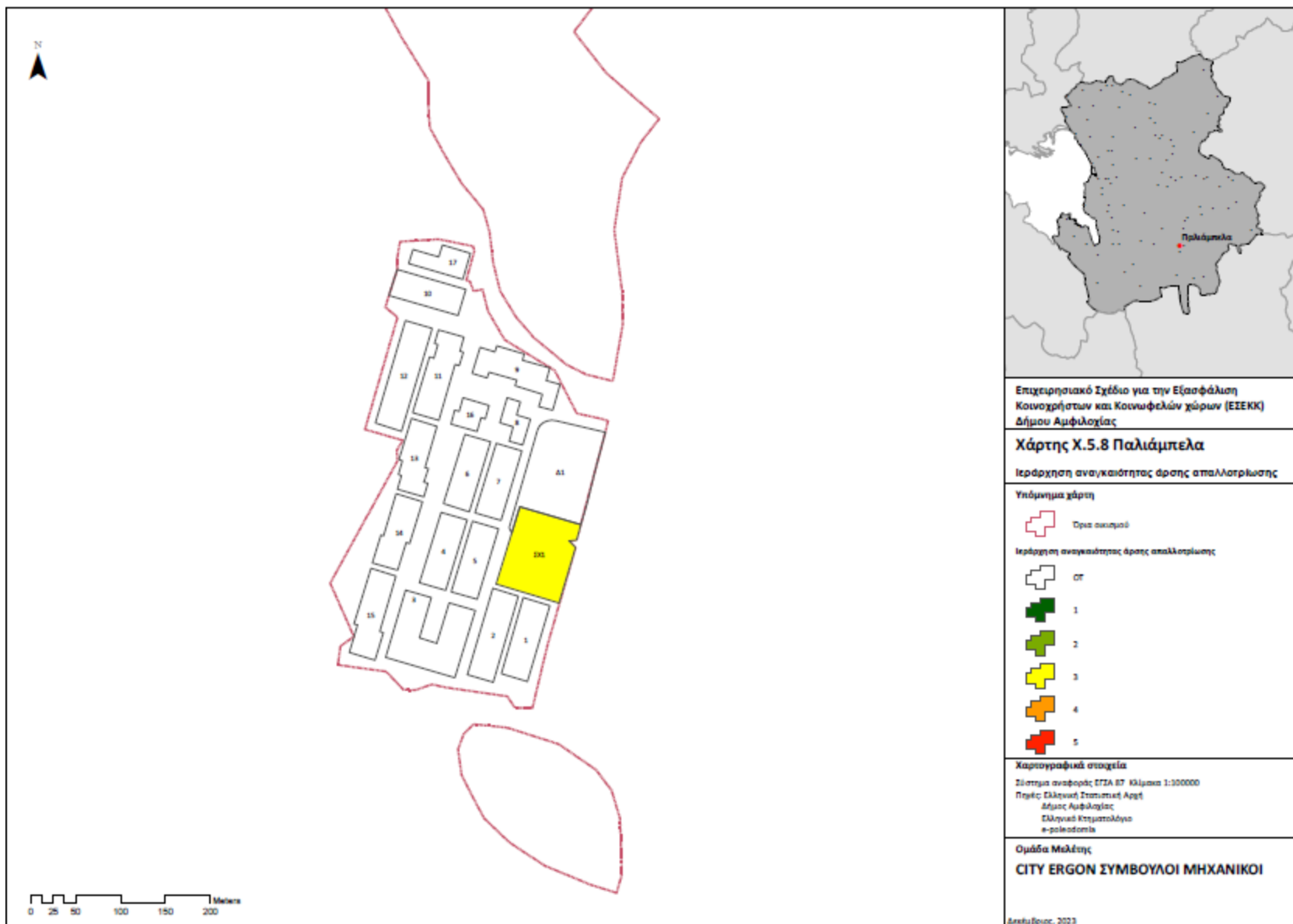


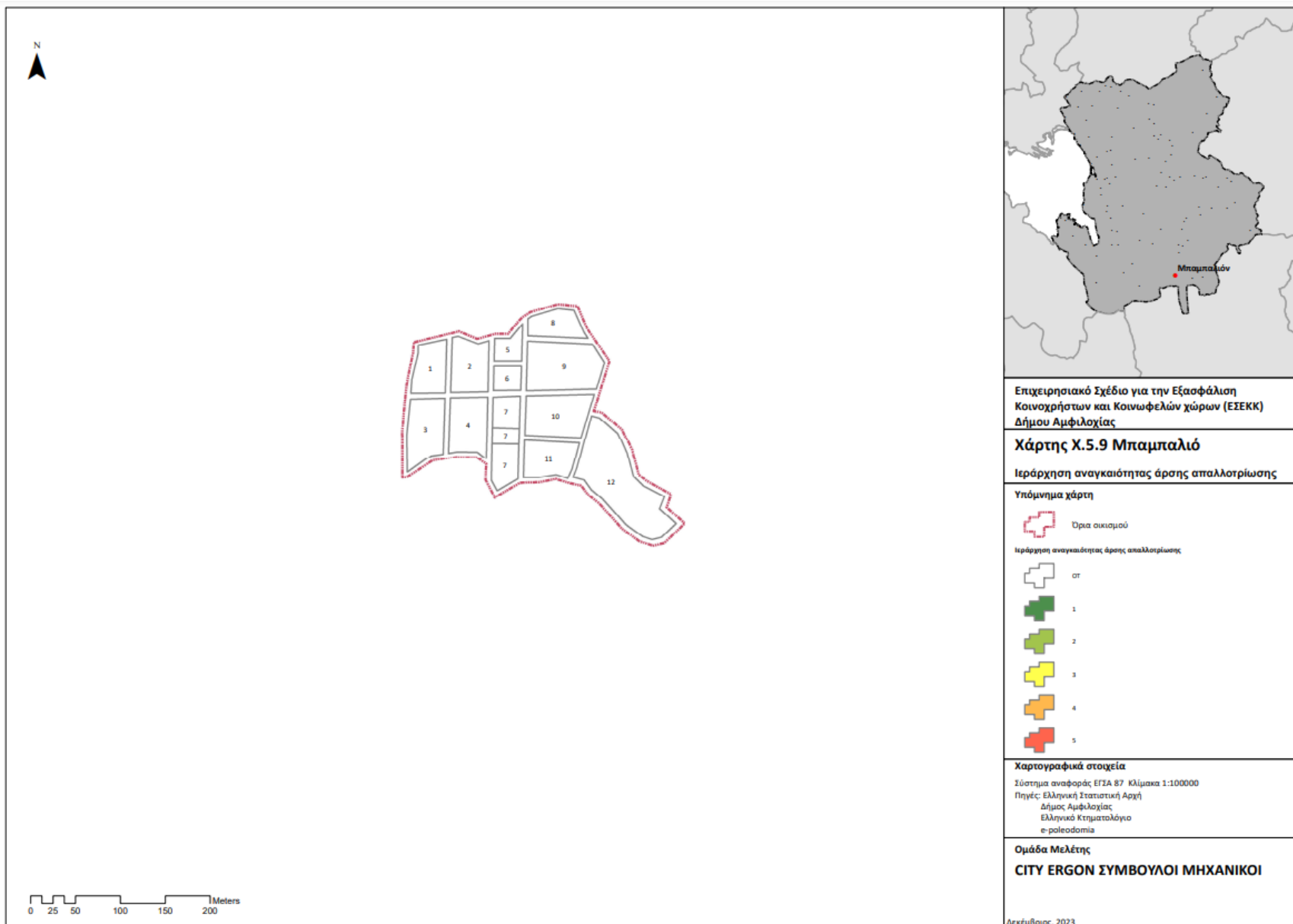












Επιχειρησιακό Σχέδιο Εξασφάλισης Κοινόχρηστων και Κοινοφελών Χώρων Δήμου Αμφιλοχίας

Παράρτημα ΙΙ: Πίνακας Β.1.2.

FID	OT	PT	SECTION	GEN_USE	SPEC_USE	FEK	CATEGORY	CAT_DATE	CAT_NOTES	NECES_RATE	NECES_NOTE	ENFORCE	KAEK	OWNER	OIK_NAM	SHAPE_Leng	SHAPE_Area
0	19	-1				188/Δ/1970-08-31	0			0		0			ΚΡΙΚΕΛΛ ΟΣ	217,5005040 00000006	2127,104196 289999891
1	20	-1				188/Δ/1970-08-31	0			0		0			ΚΡΙΚΕΛΛ ΟΣ	317,4902793 25000017	4363,698229 820000051
2	21	-1				188/Δ/1970-08-31	0			0		0			ΚΡΙΚΕΛΛ ΟΣ	317,4197701 69000003	5172,934779 539999909
3	22	-1				188/Δ/1970-08-31	0			0		0			ΚΡΙΚΕΛΛ ΟΣ	278,8738455 33999997	4229,869726 799999626
4	23	-1				188/Δ/1970-08-31	0			0		0			ΚΡΙΚΕΛΛ ΟΣ	267,9935569 94000016	3958,269653 070000004
5	19	-1				188/Δ/1970-08-31	0			0		0			ΚΡΙΚΕΛΛ ΟΣ	226,6539280 91000012	2999,367051 969999920
6	28	-1				97/Δ/1976-04-01	0			0		0			ΚΡΙΚΕΛΛ ΟΣ	271,6227826 96000002	3979,165894 000000208
7	42	-1				211/Δ/1972-08-21	0			0		0			ΚΡΙΚΕΛΛ ΟΣ	290,0938084 97999987	3446,222300 639999958
8	18	-1				97/Δ/1976-04-01	0			0		0			ΚΡΙΚΕΛΛ ΟΣ	285,4834019 41000011	3454,944741 209999847
9	17	-1				97/Δ/1976-04-01	0			0		0			ΚΡΙΚΕΛΛ ΟΣ	297,3050772 67999991	1997,926381 649999939
10	25	-1				211/Δ/1972-08-21	0			0		0			ΚΡΙΚΕΛΛ ΟΣ	393,1077495 64000017	4408,758074 889999989
11	26	-1				211/Δ/1972-08-21	0			0		0			ΚΡΙΚΕΛΛ ΟΣ	260,3194805 38999983	3055,854839 099999936
12	27	-1				211/Δ/1972-08-21	0			0		0			ΚΡΙΚΕΛΛ ΟΣ	323,5216737 97999995	3143,914068 579999821
13	35	-1				211/Δ/1972-08-21	0			0		0			ΚΡΙΚΕΛΛ ΟΣ	257,8376866 57000006	3122,313121 849999789
14	41	-1				211/Δ/1972-08-21	0			0		0			ΚΡΙΚΕΛΛ ΟΣ	260,9196577 86000016	3091,351257 440000154
15	43	-1				211/Δ/1972-08-21	0			0		0			ΚΡΙΚΕΛΛ ΟΣ	199,9544731 94000002	2097,786554 750000050
16	44	-1				211/Δ/1972-08-21	0			0		0			ΚΡΙΚΕΛΛ ΟΣ	219,8960594 17999993	2414,672497 739999926
17	45	-1				211/Δ/1972-08-21	0			0		0			ΚΡΙΚΕΛΛ ΟΣ	190,2849882 49000008	1984,748087 219999888
18	46	-1				211/Δ/1972-08-21	0			0		0			ΚΡΙΚΕΛΛ ΟΣ	191,4337050 53000011	2014,218461 469999966
19	32	-1				211/Δ/1972-08-21	0			0		0			ΚΡΙΚΕΛΛ ΟΣ	227,0332916 97999999	2517,269563 270000162
20	33	-1				211/Δ/1972-08-21	0			0		0			ΚΡΙΚΕΛΛ ΟΣ	194,8078475 56000013	2031,968307 150000101
21	31	-1				211/Δ/1972-08-21	0			0		0			ΚΡΙΚΕΛΛ ΟΣ	157,2998941 44000007	1499,946602 850000090
22	30	-1				211/Δ/1972-08-21	0			0		0			ΚΡΙΚΕΛΛ ΟΣ	189,1516655 89999993	1988,913940 639999964
23	34	-1				211/Δ/1972-08-21	0			0		0			ΚΡΙΚΕΛΛ ΟΣ	222,3026411 22000011	2505,615094 809999846

Επιχειρησιακό Σχέδιο Εξασφάλισης Κοινόχρηστων και Κοινοφελών Χώρων Δήμου Αμφιλοχίας

FID	OT	PT	SECTION	GEN_USE	SPEC_USE	FEK	CATEGORY	CAT_DATE	CAT_NOTES	NECES_RATE	NECES_NOTE	ENFORCE	KAEK	OWNER	OIK_NAM	SHAPE_Leng	SHAPE_Area
24	29	-1				211/Δ/1972-08-21	0			0		0			ΚΡΙΚΕΛΛ ΟΣ	224,0514581 50999991	2614,023495 410000123
25	19	-1		8. Ελεύθεροι χώροι - αστικό πράσινο	25. Ελεύθεροι κοινόχρηστοι χώροι (πλατείες, πάρκα, άλση, οδοί, παιδικές χαρές, κλπ.).	303/Δ/1980-05-15	0			0		1	-1	-1	ΚΡΙΚΕΛΛ ΟΣ	394,3552747 68000015	4003,626135 859999977
26	39	-1				211/Δ/1972-08-21	0			0		0			ΚΡΙΚΕΛΛ ΟΣ	291,2176478 70000008	3658,724550 599999930
27	40	-1				211/Δ/1972-08-21	0			0		0			ΚΡΙΚΕΛΛ ΟΣ	285,2249209 13000005	3407,543221 299999914
28	37	-1				211/Δ/1972-08-21	0			0		0			ΚΡΙΚΕΛΛ ΟΣ	221,8717732 11999994	2416,513024 379999933
29	36	-1				211/Δ/1972-08-21	0			0		0			ΚΡΙΚΕΛΛ ΟΣ	225,4457715 40999999	2607,786135 159999958
30	38	-1				211/Δ/1972-08-21	0			0		0			ΚΡΙΚΕΛΛ ΟΣ	508,6985438 84000003	7151,148876 620000010
31	47	-1				211/Δ/1972-08-21	0			0		0			ΚΡΙΚΕΛΛ ΟΣ	391,9563674 79999983	5221,129491 800000324
32	3	-1				211/Δ/1972-08-21	0			0		0			ΚΡΙΚΕΛΛ ΟΣ	187,8035173 75000013	1950,409262 769999941
33	4	-1				211/Δ/1972-08-21	0			0		0			ΚΡΙΚΕΛΛ ΟΣ	188,2991340 49000003	1967,925088 649999907
34	5	-1				97/Δ/1976-04-01	0			0		0			ΚΡΙΚΕΛΛ ΟΣ	387,5760269 36999995	8155,503637 279999566
35	19	-1		9. Κοινοφελείς εξυπηρετήσεις .	14. Κτίρια κοινωνικής πρόνοιας (Υγειονομικά κέντρα παιδικό σταθμοί οίκοι ευγηρίας κλπ.).	303/Δ/1980-05-15	0			0		1	-1	-1	ΚΡΙΚΕΛΛ ΟΣ	188,4434344 67000003	1685,451118 940000015
36	19	-1				303/Δ/1980-05-15	0			0		0			ΚΡΙΚΕΛΛ ΟΣ	152,7261446 63000014	893,8629536 82000011
37	10	-1				211/Δ/1972-08-21	0			0		0			ΚΡΙΚΕΛΛ ΟΣ	287,2207884 85000014	3646,820268 290000058
38	24	-1				211/Δ/1972-08-21	0			0		0			ΚΡΙΚΕΛΛ ΟΣ	218,7843541 32999994	2279,145546 589999867
39	14	-1				211/Δ/1972-08-21	0			0		0			ΚΡΙΚΕΛΛ ΟΣ	260,2111382 52000012	2989,482654 219999858
40	12	-1				211/Δ/1972-08-21	0			0		0			ΚΡΙΚΕΛΛ ΟΣ	260,3225433 92000000	3023,445566 150000104

Επιχειρησιακό Σχέδιο Εξασφάλισης Κοινόχρηστων και Κοινοφελών Χώρων Δήμου Αμφιλοχίας

FID	OT	PT	SECTION	GEN_USE	SPEC_USE	FEK	CATEGORY	CAT_DATE	CAT_NOTES	NECES_RATE	NECES_NOTE	ENFORCE	KAEK	OWNER	OIK_NAM	SHAPE_Leng	SHAPE_Area
41	11	-1				211/Δ/1972-08-21	0			0		0			ΚΡΙΚΕΛΛ ΟΣ	285,5474041 96000002	3550,781955 840000137
42	13	-1				211/Δ/1972-08-21	0			0		0			ΚΡΙΚΕΛΛ ΟΣ	416,6985823 60999978	5741,276998 739999726
43	7	-1				211/Δ/1972-08-21	0			0		0			ΚΡΙΚΕΛΛ ΟΣ	171,6360433 36000000	1545,280191 229999900
44	8	-1				211/Δ/1972-08-21	0			0		0			ΚΡΙΚΕΛΛ ΟΣ	192,8871355 78999988	2043,392308 270000058
45	6	-1				211/Δ/1972-08-21	0			0		0			ΚΡΙΚΕΛΛ ΟΣ	161,3757969 74999986	1555,739155 590000109
46	9	-1				211/Δ/1972-08-21	0			0		0			ΚΡΙΚΕΛΛ ΟΣ	320,6329442 89000022	4100,660133 690000293
47	3	-1				142/Δ/1977-05-07	0			0		0			ΑΜΟΡΓΙ ΑΝΟΙ	425,3869771 59000025	6425,080986 250000024
48	16	-1				142/Δ/1977-05-07	0			0		0			ΑΜΟΡΓΙ ΑΝΟΙ	251,8892610 08000005	3013,416785 670000081
49	17	-1				142/Δ/1977-05-07	0			0		0			ΑΜΟΡΓΙ ΑΝΟΙ	284,9013649 78000004	3634,640802 020000137
50	18	-1				142/Δ/1977-05-07	0			0		0			ΑΜΟΡΓΙ ΑΝΟΙ	571,7485372 33999969	8015,972272 189999785
51	7	-1				142/Δ/1977-05-07	0			0		0			ΑΜΟΡΓΙ ΑΝΟΙ	337,9075129 09999980	4334,940890 019999642
52	15	-1				142/Δ/1977-05-07	0			0		0			ΑΜΟΡΓΙ ΑΝΟΙ	247,1970658 50999991	2879,624578 209999981
53	14	-1				142/Δ/1977-05-07	0			0		0			ΑΜΟΡΓΙ ΑΝΟΙ	209,7730176 78000002	2223,724111 030000131
54	2	-1				142/Δ/1977-05-07	0			0		0			ΑΜΟΡΓΙ ΑΝΟΙ	322,3633850 78000022	4711,042421 619999914
55	8	-1				142/Δ/1977-05-07	0			0		0			ΑΜΟΡΓΙ ΑΝΟΙ	180,7617088 86000008	1368,654414 930000030
56	1	-1				142/Δ/1977-05-07	0			0		0			ΑΜΟΡΓΙ ΑΝΟΙ	284,8817887 34999986	3706,076221 819999773
57	4	-1		9. Κοινοφ ελείς εξυπηρε τήσεις .	12. Κτίρια εκπαίδευσ ης.	142/Δ/1977-05-07	0			0		1	-1	-1	ΑΜΟΡΓΙ ΑΝΟΙ	259,6166052 26999980	3883,867795 159999787
58	10	-1				142/Δ/1977-05-07	0			0		0			ΑΜΟΡΓΙ ΑΝΟΙ	156,7021284 82999996	1482,528131 009999925
59	13	-1				142/Δ/1977-05-07	0			0		0			ΑΜΟΡΓΙ ΑΝΟΙ	156,4544249 58999994	1476,936844 759999985
60	5	-1				142/Δ/1977-05-07	0			0		0			ΑΜΟΡΓΙ ΑΝΟΙ	238,2790603 50000009	2734,123523 149999983
61	12	-1				142/Δ/1977-05-07	0			0		0			ΑΜΟΡΓΙ ΑΝΟΙ	216,0998340 87999994	2341,022939 139999835
62	11	-1				142/Δ/1977-05-07	0			0		0			ΑΜΟΡΓΙ ΑΝΟΙ	156,0352735 79999995	1454,467681 809999931
63	6	-1				142/Δ/1977-05-07	0			0		0			ΑΜΟΡΓΙ ΑΝΟΙ	193,8641298 67999992	2001,803238 069999907
64	9	-1				142/Δ/1977-05-07	0			0		0			ΑΜΟΡΓΙ ΑΝΟΙ	154,9083810 74999994	1438,125839 170000063

Επιχειρησιακό Σχέδιο Εξασφάλισης Κοινόχρηστων και Κοινοφελών Χώρων Δήμου Αμφιλοχίας

FID	OT	PT	SECTION	GEN_USE	SPEC_USE	FEK	CATEGORY	CAT_DATE	CAT_NOTES	NECES_RATE	NECES_NOTE	ENFORCE	KAEK	OWNER	OIK_NAM	SHAPE_Leng	SHAPE_Area
65	6	-1				314/Δ/1979-06-01	0			0		0			ΕΜΠΕΣΟ Σ	319,9204165 02000023	5361,046836 610000355
66	15	-1				314/Δ/1979-06-01	0			0		0			ΕΜΠΕΣΟ Σ	320,1240696 98000028	5378,596695 119999822
67	20	-1				314/Δ/1979-06-01	0			0		0			ΕΜΠΕΣΟ Σ	208,8294155 14999994	1917,055805 120000059
68	19	-1				314/Δ/1979-06-01	0			0		0			ΕΜΠΕΣΟ Σ	297,1888409 06999985	4876,499334 889999773
69	11	-1				314/Δ/1979-06-01	0			0		0			ΕΜΠΕΣΟ Σ	447,4776940 32999977	7609,357655 380000324
70	14	-1				314/Δ/1979-06-01	0			0		0			ΕΜΠΕΣΟ Σ	303,4427285 25000007	3104,832826 270000169
71	13	-1				314/Δ/1979-06-01	0			0		0			ΕΜΠΕΣΟ Σ	399,1484577 33999976	4301,996966 970000358
72	12	-1				314/Δ/1979-06-01	0			0		0			ΕΜΠΕΣΟ Σ	351,0165108 70999980	6118,644116 090000352
73	9	-1				314/Δ/1979-06-01	0			0		0			ΕΜΠΕΣΟ Σ	448,4359706 50000002	8520,637880 610000138
74	10	-1				314/Δ/1979-06-01	0			0		0			ΕΜΠΕΣΟ Σ	351,0168958 70999974	6126,132085 569999617
75	18	-1				314/Δ/1979-06-01	0			0		0			ΕΜΠΕΣΟ Σ	319,5542349 03000008	5385,703978 950000419
76	16	-1				314/Δ/1979-06-01	0			0		0			ΕΜΠΕΣΟ Σ	320,1317983 27000013	5376,307652 319999761
77	17	-1				314/Δ/1979-06-01	0			0		0			ΕΜΠΕΣΟ Σ	318,4296268 06999977	5320,748499 839999567
78	N3	-1		9. Κοινοφ ελείς εξυπηρε τήσεις .	5. Διοίκηση.	314/Δ/1979-06-01	0			0		1	-1	-1	ΕΜΠΕΣΟ Σ	586,9854632 37999966	20967,10691 4299998607
79	N4	-1		9. Κοινοφ ελείς εξυπηρε τήσεις .	12. Κτίρια εκπαίδευσ ης.	314/Δ/1979-06-01	0			0		1	-1	-1	ΕΜΠΕΣΟ Σ	338,4393157 86000009	7229,692092 289999891
80	N1	-1		Ειδικές Χρήσεις	26. Εγκαταστά σεις μέσων μαζικών μεταφορώ ν.	314/Δ/1979-06-01	0			0		1	-1	-1	ΕΜΠΕΣΟ Σ	251,6994660 37999997	3359,487000 910000006
81	N2	-1		8. Ελεύθεροι χώροι - αστικό πράσινο .	25. Ελεύθεροι κοινόχρησ τοι χώροι (πλατείες, πάρκα, άλση, οδοί,παιδι	314/Δ/1979-06-01	0			0		1	-1	-1	ΕΜΠΕΣΟ Σ	91,89828331 7899995	453,8304607 77999974

Επιχειρησιακό Σχέδιο Εξασφάλισης Κοινόχρηστων και Κοινοφελών Χώρων Δήμου Αμφιλοχίας

FID	OT	PT	SECTION	GEN_USE	SPEC_USE	FEK	CATEGORY	CAT_DATE	CAT_NOTES	NECES_RATE	NECES_NOTE	ENFORCE	KAEK	OWNER	OIK_NAM	SHAPE_Leng	SHAPE_Area
					κές χαρές, κλπ.).												
82	5	-1				314/Δ/1979-06-01	0			0		0			ΕΜΠΕΣΟ Σ	354,2817039 60000016	6245,333967 079999638
83	8	-1				314/Δ/1979-06-01	0			0		0			ΕΜΠΕΣΟ Σ	352,4656896 51999980	6142,977312 809999603
84	2	-1				314/Δ/1979-06-01	0			0		0			ΕΜΠΕΣΟ Σ	238,3018054 30999991	2262,930694 940000194
85	7	-1				314/Δ/1979-06-01	0			0		0			ΕΜΠΕΣΟ Σ	286,6072520 48000021	4567,706729 710000218
86	1	-1				314/Δ/1979-06-01	0			0		0			ΕΜΠΕΣΟ Σ	272,5487143 45000008	2669,212253 860000146
87	4	-1				314/Δ/1979-06-01	0			0		0			ΕΜΠΕΣΟ Σ	335,2399187 89000001	3836,232464 069999878
88	3	-1				314/Δ/1979-06-01	0			0		0			ΕΜΠΕΣΟ Σ	320,4860492 00000025	5378,191096 130000005
89	28	-1				452/Δ/1984-08-16	0			0		0			ΕΜΠΕΣΟ Σ	323,4295542 20999989	6629,694497 380000030
90	29	-1				452/Δ/1984-08-16	0			0		0			ΕΜΠΕΣΟ Σ	300,0520910 07999991	5541,138713 760000428
91	24	-1				275/Δ/1981-05-21	0			0		0			ΕΜΠΕΣΟ Σ	291,3671511 05000005	4723,421853 740000188
92	26	-1				275/Δ/1981-05-21	0			0		0			ΕΜΠΕΣΟ Σ	277,2037687 37000019	4416,709251 369999947
93	25	-1				275/Δ/1981-05-21	0			0		0			ΕΜΠΕΣΟ Σ	291,6539151 22000001	4736,994756 709999820
94	22	-1				275/Δ/1981-05-21	0			0		0			ΕΜΠΕΣΟ Σ	212,0182284 85000009	2025,720513 279999977
95	23	-1				275/Δ/1981-05-21	0			0		0			ΕΜΠΕΣΟ Σ	228,9934477 28999996	3220,543771 659999948
96	21	-1				275/Δ/1981-05-21	0			0		0			ΕΜΠΕΣΟ Σ	242,8101451 29999995	2416,637262 180000107
97	4	-1		8. Ελεύθεροι χώροι - αστικό πράσινο .	25. Ελεύθεροι κοινόχρηστοι χώροι (πλατείες, πάρκα, άλση, οδοί, παιδικές χαρές, κλπ.).	452/Δ/1984-08-16	0			0		1	-1	-1	ΕΜΠΕΣΟ Σ	112,0032428 30000005	766,7361475 12999992
98	27	-1		9. Κοινοφελείς εξυπηρετήσεις .	24. Αθλητικές εγκαταστάσεις.	452/Δ/1984-08-16	3	#####	Απόφαση Νομάρχης Αιτωλ/νίας με αρ. Τ.Υ 17215 περί	1		0	-1	-1	ΕΜΠΕΣΟ Σ	323,4644797 30999983	6042,299557 100000129

Επιχειρησιακό Σχέδιο Εξασφάλισης Κοινόχρηστων και Κοινοφελών Χώρων Δήμου Αμφιλοχίας

FID	OT	PT	SECTION	GEN_USE	SPEC_USE	FEK	CATEGORY	CAT_DATE	CAT_NOTES	NECES_RATE	NECES_NOTE	ENFORCE	KAEK	OWNER	OIK_NAM	SHAPE_Leng	SHAPE_Area
									εγκρίσε ως ρυθμοτο μικού σχεδίου νέας θέσεως οικισμο ύ Εμπεσο ύ								
99	22	-1				25/Δ/1972-02-04	0			0		0			MENIDI	464,0544871 10000025	8787,125020 040000891
100	21	-1				25/Δ/1972-02-04	0			0		0			MENIDI	268,7545393 35999993	3901,601086 570000007
101	29	-1				25/Δ/1972-02-04	0			0		0			MENIDI	333,2379518 13999985	6071,293411 689999630
102	25	-1				25/Δ/1972-02-04	0			0		0			MENIDI	293,7193858 42999998	4733,619129 239999893
103	26	-1				25/Δ/1972-02-04	0			0		0			MENIDI	309,2155218 67999996	3295,979469 270000209
104	23	-1				25/Δ/1972-02-04	0			0		0			MENIDI	234,8550162 93000006	2357,732398 740000008
105	33	-1				25/Δ/1972-02-04	0			0		0			MENIDI	253,7535943 48000007	3246,431893 060000220
106	34	-1				25/Δ/1972-02-04	0			0		0			MENIDI	246,2982514 27999986	2970,017541 759999858
107	35	-1				25/Δ/1972-02-04	0			0		0			MENIDI	416,4048193 57000008	7451,409436 850000020
108	29	-1				25/Δ/1972-02-04	0			0		0			MENIDI	350,5265144 35000024	6067,398044 919999847
109	32	-1				25/Δ/1972-02-04	0			0		0			MENIDI	208,9382948 98000009	2698,580912 970000099
110	31	-1				25/Δ/1972-02-04	0			0		0			MENIDI	256,8376529 06000017	4123,250534 570000127
111	28	-1				25/Δ/1972-02-04	0			0		0			MENIDI	349,3362267 44999976	4288,392630 999999710
112	B	-1				25/Δ/1972-02-04	0			0		0			MENIDI	339,5553451 64000016	3536,810403 670000142
113	37	-1		8. Ελεύθεροι χώροι αστικό πράσινο	25. Ελεύθεροι κοινόχρησ τοι χώροι (πλατείες, πάρκα, άλση, οδοί,παιδι κές χαρές, κλπ.).	25/Δ/1972-02-04	1	#####	Απόφασ η υπ.αρ.1 92/2016 του Διοικητι κού Πρωτοδ ικείου Αγρινίου υπερί άρσης	5		0	-1	-1	MENIDI	191,6508870 92999994	1389,379479 700000047

Επιχειρησιακό Σχέδιο Εξασφάλισης Κοινόχρηστων και Κοινοφελών Χώρων Δήμου Αμφιλοχίας

FID	OT	PT	SECTION	GEN_USE	SPEC_USE	FEK	CATEGORY	CAT_DATE	CAT_NOTES	NECES_RATE	NECES_NOTE	ENFORCE	KAEK	OWNER	OIK_NAM	SHAPE_Leng	SHAPE_Area
									ρυμοτομική απαλλοτρίωσης και τροποποίησης του ρυμοτομικού σχεδίου								
114	36	-1				25/Δ/1972-02-04	0			0		0			MENIDI	266,237621482000009	2917,898260930000106
115	30	-1				25/Δ/1972-02-04	0			0		0			MENIDI	397,177451877000010	7238,267774459999600
116	20	-1				253/Δ/1979-05-07	0			0		0			NEO ΧΑΛΚΙΟΠΟΥΛΟ	252,014536934999995	3140,259316759999820
117	50	-1		9. Κοινοφελείς εξυπηρετήσεις .	5. Διοίκηση.	253/Δ/1979-05-07	0			0		1	-1	-1	NEO ΧΑΛΚΙΟΠΟΥΛΟ	384,914057974999992	8364,027480270000524
118	31	-1				253/Δ/1979-05-07	0			0		0			NEO ΧΑΛΚΙΟΠΟΥΛΟ	331,407292037999980	4243,717735729999731
119	43	-1				253/Δ/1979-05-07	0			0		0			NEO ΧΑΛΚΙΟΠΟΥΛΟ	382,200552983000023	5044,374413710000226
120	46	-1				253/Δ/1979-05-07	0			0		0			NEO ΧΑΛΚΙΟΠΟΥΛΟ	234,705623900000006	2752,51304889999831
121	45	-1		8. Ελεύθεροι χώροι - αστικό πράσινο .	25. Ελεύθεροι κοινόχρηστοι χώροι (πλατείες, πάρκα, άλση, οδοί, παιδικές χαρές, κλπ.).	253/Δ/1979-05-07	3	2/4/1979	Απόφαση Νομάρχης Αιτωλ/νίας με αρ. ΤΥ 1404 περί εγκρίσεως ρυμοτομικού σχεδίου Νέου Χαλκιάτου ούλου	1		0	-1	-1	NEO ΧΑΛΚΙΟΠΟΥΛΟ	57,592297821800003	151,654615694000000

Επιχειρησιακό Σχέδιο Εξασφάλισης Κοινόχρηστων και Κοινοφελών Χώρων Δήμου Αμφιλοχίας

FID	OT	PT	SECTION	GEN_USE	SPEC_USE	FEK	CATEGORY	CAT_DATE	CAT_NOTES	NECES_RATE	NECES_NOTE	ENFORCE	KAEK	OWNER	OIK_NAM	SHAPE_Leng	SHAPE_Area
122	30	-1				253/Δ/1979-05-07	0			0		0			NEO ΧΑΛΚΙΟΠ ΟΥΛΟ	101,0147026 22000001	570,1372432 07999973
123	25	-1		8. Ελεύθεροι χώροι αστικό πράσινο	25. Ελεύθεροι κοινόχρηστοι χώροι (πλατείες, πάρκα, άλση, οδοί, παιδικές χαρές, κλπ.).	253/Δ/1979-05-07	3	2/4/1979	Απόφαση Νομάρχης Αιτωλ/νίας με αρ. ΤΥ 1404 περί εγκρίσεως ρυμοτομικού σχεδίου Νέου Χαλκιδίου ουλου	1		0	-1	-1	NEO ΧΑΛΚΙΟΠ ΟΥΛΟ	64,18765917 33000005	176,7526948 34000010
124	32	-1				253/Δ/1979-05-07	0			0		0			NEO ΧΑΛΚΙΟΠ ΟΥΛΟ	201,2711247 43999991	2117,366165 07000079
125	10	-1				253/Δ/1979-05-07	0			0		0			NEO ΧΑΛΚΙΟΠ ΟΥΛΟ	892,6817212 18000007	13511,28447 950000089
126	14	-1				253/Δ/1979-05-07	0			0		0			NEO ΧΑΛΚΙΟΠ ΟΥΛΟ	159,3817063 84000012	1508,249376 649999931
127	13	-1				253/Δ/1979-05-07	0			0		0			NEO ΧΑΛΚΙΟΠ ΟΥΛΟ	162,1600121 26999987	1576,301032 880000093
128	11	-1				253/Δ/1979-05-07	0			0		0			NEO ΧΑΛΚΙΟΠ ΟΥΛΟ	130,7463117 41000000	1068,214951 109999902
129	15	-1				253/Δ/1979-05-07	0			0		0			NEO ΧΑΛΚΙΟΠ ΟΥΛΟ	303,1579575 92999992	2863,325612 550000187
130	21	-1				253/Δ/1979-05-07	0			0		0			NEO ΧΑΛΚΙΟΠ ΟΥΛΟ	284,0417014 87000012	3582,337032 469999940
131	22	-1				253/Δ/1979-05-07	0			0		0			NEO ΧΑΛΚΙΟΠ ΟΥΛΟ	306,8709749 23999995	3886,480323 870000120
132	23	-1				253/Δ/1979-05-07	0			0		0			NEO ΧΑΛΚΙΟΠ ΟΥΛΟ	345,9898530 71000027	4472,719398 199999887
133	1	-1				253/Δ/1979-05-07	0			0		0			NEO ΧΑΛΚΙΟΠ ΟΥΛΟ	323,3670688 41999981	6234,337995 640000372

Επιχειρησιακό Σχέδιο Εξασφάλισης Κοινόχρηστων και Κοινοφελών Χώρων Δήμου Αμφιλοχίας

FID	OT	PT	SECTION	GEN_USE	SPEC_USE	FEK	CATEGORY	CAT_DATE	CAT_NOTES	NECES_RATE	NECES_NOTE	ENFORCE	KAEK	OWNER	OIK_NAM	SHAPE_Leng	SHAPE_Area
134	2	-1				253/Δ/1979-05-07	0			0		0			NEO ΧΑΛΚΙΟΠΟΥΛΟ	409,336690404000024	5639,599741140000333
135	3	-1				253/Δ/1979-05-07	0			0		0			NEO ΧΑΛΚΙΟΠΟΥΛΟ	424,297075183000004	5877,025330030000077
136	6	-1				253/Δ/1979-05-07	0			0		0			NEO ΧΑΛΚΙΟΠΟΥΛΟ	295,390892316000020	5433,263154760000361
137	5	-1				253/Δ/1979-05-07	0			0		0			NEO ΧΑΛΚΙΟΠΟΥΛΟ	237,663042316000002	3480,062576020000051
138	7	-1				253/Δ/1979-05-07	0			0		0			NEO ΧΑΛΚΙΟΠΟΥΛΟ	227,454272315999987	2595,283353660000103
139	4	-1				253/Δ/1979-05-07	0			0		0			NEO ΧΑΛΚΙΟΠΟΥΛΟ	423,031293076999987	5872,779880549999689
140	8	-1				253/Δ/1979-05-07	0			0		0			NEO ΧΑΛΚΙΟΠΟΥΛΟ	253,356180478999988	4008,812939230000211
141	9	-1				253/Δ/1979-05-07	0			0		0			NEO ΧΑΛΚΙΟΠΟΥΛΟ	597,301653554000040	14873,669148400000267
142	35	-1				253/Δ/1979-05-07	0			0		0			NEO ΧΑΛΚΙΟΠΟΥΛΟ	420,129899560000013	8310,678746960000353
143	38	-1				253/Δ/1979-05-07	0			0		0			NEO ΧΑΛΚΙΟΠΟΥΛΟ	391,262306184000010	4734,510128259999874
144	37	-1				253/Δ/1979-05-07	0			0		0			NEO ΧΑΛΚΙΟΠΟΥΛΟ	254,633305580000012	3034,874205699999948
145	34	-1				253/Δ/1979-05-07	0			0		0			NEO ΧΑΛΚΙΟΠΟΥΛΟ	223,332265621000005	2546,788739030000215
146	19	-1				253/Δ/1979-05-07	0			0		0			NEO ΧΑΛΚΙΟΠΟΥΛΟ	457,981338369000014	6490,386107749999610
147	36	-1		8. Ελεύθεροι χώροι - αστικό πράσινο .	25. Ελεύθεροι κοινόχρηστοι χώροι (πλατείες, πάρκα, άλση, οδοί, παιδικές χαρές, κλπ.).	253/Δ/1979-05-07	3	2/4/1979	Απόφαση Νομάρχης Αιτωλ/νίας με αρ. ΤΥ 1404 περί εγκρίσεως ρυμοτομίας	1		0	-1	-1	NEO ΧΑΛΚΙΟΠΟΥΛΟ	60,058293118900004	212,803188968000001

Επιχειρησιακό Σχέδιο Εξασφάλισης Κοινόχρηστων και Κοινοφελών Χώρων Δήμου Αμφιλοχίας

FID	OT	PT	SECTION	GEN_USE	SPEC_USE	FEK	CATEGORY	CAT_DATE	CAT_NOTES	NECES_RATE	NECES_NOTE	ENFORCE	KAEK	OWNER	OIK_NAM	SHAPE_Leng	SHAPE_Area
									μικρού σχεδίου Νέου Χαλκιοπ ουλου								
14 8	39	-1				253/Δ/1979-05-07	0			0		0			NEO ΧΑΛΚΙΟΠ ΟΥΛΟ	253,8356487 70000006	3724,462304 090000089
14 9	40	-1				253/Δ/1979-05-07	0			0		0			NEO ΧΑΛΚΙΟΠ ΟΥΛΟ	349,6504669 66000010	4808,240816 489999816
15 0	41	-1				253/Δ/1979-05-07	0			0		0			NEO ΧΑΛΚΙΟΠ ΟΥΛΟ	207,4265683 25999995	2492,006206 970000221
15 1	44	-1				253/Δ/1979-05-07	0			0		0			NEO ΧΑΛΚΙΟΠ ΟΥΛΟ	229,0573519 28999992	2084,940261 010000086
15 2	42	-1				253/Δ/1979-05-07	0			0		0			NEO ΧΑΛΚΙΟΠ ΟΥΛΟ	348,6751182 26999984	4429,323624 409999866
15 3	51	-1				253/Δ/1979-05-07	0			0		0			NEO ΧΑΛΚΙΟΠ ΟΥΛΟ	352,9412611 28999997	4649,652603 300000010
15 4	52	-1				253/Δ/1979-05-07	0			0		0			NEO ΧΑΛΚΙΟΠ ΟΥΛΟ	318,7230104 39999996	4060,217404 330000136
15 5	47	-1				253/Δ/1979-05-07	0			0		0			NEO ΧΑΛΚΙΟΠ ΟΥΛΟ	240,7153891 62999998	3528,554336 229999990
15 6	54	-1				253/Δ/1979-05-07	0			0		0			NEO ΧΑΛΚΙΟΠ ΟΥΛΟ	95,00637091 7400005	519,0261258 69999987
15 7	55	-1				253/Δ/1979-05-07	0			0		0			NEO ΧΑΛΚΙΟΠ ΟΥΛΟ	161,2567293 82000003	1072,120487 339999954
15 8	53	-1				253/Δ/1979-05-07	0			0		0			NEO ΧΑΛΚΙΟΠ ΟΥΛΟ	226,1877352 20999997	3127,741687 660000025
15 9	24	-1				253/Δ/1979-05-07	0			0		0			NEO ΧΑΛΚΙΟΠ ΟΥΛΟ	356,8548817 23000005	4067,162540 780000199
16 0	27	-1				253/Δ/1979-05-07	0			0		0			NEO ΧΑΛΚΙΟΠ ΟΥΛΟ	97,82084660 2200007	537,2486992 57999988
16 1	28	-1				253/Δ/1979-05-07	0			0		0			NEO ΧΑΛΚΙΟΠ ΟΥΛΟ	97,37763673 82999998	538,4336918 64000025
16 2	26	-1				253/Δ/1979-05-07	0			0		0			NEO ΧΑΛΚΙΟΠ ΟΥΛΟ	97,83431046 9700000	524,2298344 13000049

Επιχειρησιακό Σχέδιο Εξασφάλισης Κοινόχρηστων και Κοινοφελών Χώρων Δήμου Αμφιλοχίας

FID	OT	PT	SECTION	GEN_USE	SPEC_USE	FEK	CATEGORY	CAT_DATE	CAT_NOTES	NECES_RATE	NECES_NOTE	ENFORCE	KAEK	OWNER	OIK_NAM	SHAPE_Leng	SHAPE_Area
163	29	-1				253/Δ/1979-05-07	0			0		0			NEO ΧΑΛΚΙΟΠ ΟΥΛΟ	99,34877479 63999994	558,0275882 68000045
164	33	-1				253/Δ/1979-05-07	0			0		0			NEO ΧΑΛΚΙΟΠ ΟΥΛΟ	128,9448394 57000000	1038,174284 68000028
165	17	-1				253/Δ/1979-05-07	0			0		0			NEO ΧΑΛΚΙΟΠ ΟΥΛΟ	127,1336884 56000002	1008,980507 569999986
166	18	-1				253/Δ/1979-05-07	0			0		0			NEO ΧΑΛΚΙΟΠ ΟΥΛΟ	98,83634719 2600002	540,3819016 18000029
167	12	-1				253/Δ/1979-05-07	0			0		0			NEO ΧΑΛΚΙΟΠ ΟΥΛΟ	161,4177700 36000007	1554,967654 269999912
168	48	-1				253/Δ/1979-05-07	0			0		0			NEO ΧΑΛΚΙΟΠ ΟΥΛΟ	184,1136361 97000005	1856,032659 859999967
169	49	-1				253/Δ/1979-05-07	0			0		0			NEO ΧΑΛΚΙΟΠ ΟΥΛΟ	192,2293930 04999991	2107,789803 770000162
170	106	-1				623/Δ/1988-08-26	0			0		0			ΑΜΦΙΛΟΧΙΑ	127,0799982 78999994	727,7658579 72000049
171	N1	-1				623/Δ/1988-08-26	0			0		0			ΑΜΦΙΛΟΧΙΑ	263,7482682 47999988	3724,240404 44000020
172	N2	-1				623/Δ/1988-08-26	0			0		0			ΑΜΦΙΛΟΧΙΑ	240,5878054 17999988	2608,073873 280000043
173	138	-1				623/Δ/1988-08-26	0			0		0			ΑΜΦΙΛΟΧΙΑ	125,1906572 17999998	852,8646740 71999957
174	143	-1				623/Δ/1988-08-26	0			0		0			ΑΜΦΙΛΟΧΙΑ	438,1205587 61999973	5504,587975 290000031
175	142	-1				623/Δ/1988-08-26	0			0		0			ΑΜΦΙΛΟΧΙΑ	220,3352889 12000010	2674,572119 99999813
176	N3	-1				623/Δ/1988-08-26	0			0		0			ΑΜΦΙΛΟΧΙΑ	266,8505120 78000008	3283,516840 969999976
177	135	-1				623/Δ/1988-08-26	0			0		0			ΑΜΦΙΛΟΧΙΑ	376,5360563 89999999	5277,325263 400000040
178	112	-1				623/Δ/1988-08-26	0			0		0			ΑΜΦΙΛΟΧΙΑ	289,8254974 61999987	2972,454996 080000001
179	116	-1				623/Δ/1988-08-26	0			0		0			ΑΜΦΙΛΟΧΙΑ	308,2616975 99999991	5101,117452 790000243
180	113	-1				86/Δ/1999-02-11_623/Δ/1988-08-26	0			0		0			ΑΜΦΙΛΟΧΙΑ	334,0372809 30999998	3205,879916 259999845
181	114	-1				623/Δ/1988-08-26	0			0		0			ΑΜΦΙΛΟΧΙΑ	122,1253745 54000004	928,1595546 27000034
182	113A	-1				623/Δ/1988-08-26	0			0		0			ΑΜΦΙΛΟΧΙΑ	173,1973635 96999992	1902,909905 310000113
183	115	-1				623/Δ/1988-08-26	0			0		0			ΑΜΦΙΛΟΧΙΑ	373,7336270 29999980	3575,183040 309999797

Επιχειρησιακό Σχέδιο Εξασφάλισης Κοινόχρηστων και Κοινοφελών Χώρων Δήμου Αμφιλοχίας

FID	OT	PT	SECTION	GEN_USE	SPEC_USE	FEK	CATEGORY	CAT_DATE	CAT_NOTES	NECES_RATE	NECES_NOTE	ENFORCE	KAEK	OWNER	OIK_NAM	SHAPE_Leng	SHAPE_Area
184	109	-1				623/Δ/1988-08-26	0			0		0			ΑΜΦΙΛΟΧΙΑ	237,1140863 12000012	2567,832033 950000096
185	109A	-1				623/Δ/1988-08-26	0			0		0			ΑΜΦΙΛΟΧΙΑ	208,8227171 89999992	2227,175277 440000173
186	110	-1				373/Δ/1995-06-01_623/Δ/1988-08-26	0			0		0			ΑΜΦΙΛΟΧΙΑ	401,3353051 30999984	4418,104727 189999721
187	117A	-1				623/Δ/1988-08-26	0			0		0			ΑΜΦΙΛΟΧΙΑ	221,6314508 24000012	2438,788177 850000011
188	136	-1				623/Δ/1988-08-26	0			0		0			ΑΜΦΙΛΟΧΙΑ	213,4665619 81000012	2447,981688 159999976
189	125	-1				623/Δ/1988-08-26	0			0		0			ΑΜΦΙΛΟΧΙΑ	241,6885434 52999994	2508,149345 639999865
190	136A	-1				623/Δ/1988-08-26	0			0		0			ΑΜΦΙΛΟΧΙΑ	259,8746004 12000007	4011,259410 040000148
191	120-131	-1				156/Δ/1994-02-18_623/Δ/1988-08-26	0			0		0			ΑΜΦΙΛΟΧΙΑ	155,9467965 26000014	1376,749522 059999890
192	120-131A	-1				623/Δ/1988-08-26	0			0		0			ΑΜΦΙΛΟΧΙΑ	212,5311945 94999988	2759,232882 539999991
193	133	-1				623/Δ/1988-08-26	0			0		0			ΑΜΦΙΛΟΧΙΑ	179,9940263 97999988	1979,465488 690000029
194	121-132	-1				623/Δ/1988-08-26	0			0		0			ΑΜΦΙΛΟΧΙΑ	418,3533809 99000024	4111,135319 889999664
195	134	-1				1036/Δ/1995-11-28_623/Δ/1988-08-26	0			0		0			ΑΜΦΙΛΟΧΙΑ	343,8743974 66000005	4452,248895 789999551
196	121	-1				623/Δ/1988-08-26	0			0		0			ΑΜΦΙΛΟΧΙΑ	182,1942335 34999995	1411,329998 969999906
197	122	-1				623/Δ/1988-08-26	0			0		0			ΑΜΦΙΛΟΧΙΑ	183,8927924 44000008	1563,733733 199999961
198	122-123	-1				623/Δ/1988-08-26	0			0		0			ΑΜΦΙΛΟΧΙΑ	327,6149122 16999983	5470,956594 590000350
199	124	-1				623/Δ/1988-08-26	0			0		0			ΑΜΦΙΛΟΧΙΑ	178,9648784 51999994	1245,861898 390000079
200	N4	-1				623/Δ/1988-08-26	0			0		0			ΑΜΦΙΛΟΧΙΑ	139,5187778 54000007	743,9233917 45999993
201	117B	-1				623/Δ/1988-08-26	0			0		0			ΑΜΦΙΛΟΧΙΑ	285,1934116 26999989	2477,682201 050000003
202	126	-1				623/Δ/1988-08-26	0			0		0			ΑΜΦΙΛΟΧΙΑ	221,8834012 68000000	2941,595993 869999802
203	140-1	-1				623/Δ/1988-08-26	0			0		0			ΑΜΦΙΛΟΧΙΑ	429,7652843 32000022	6871,805770 470000425

Επιχειρησιακό Σχέδιο Εξασφάλισης Κοινόχρηστων και Κοινοφελών Χώρων Δήμου Αμφιλοχίας

FID	OT	PT	SECTION	GEN_USE	SPEC_USE	FEK	CATEGORY	CAT_DATE	CAT_NOTES	NECES_RATE	NECES_NOTE	ENFORCE	KAEK	OWNER	OIK_NAM	SHAPE_Leng	SHAPE_Area
	14 1																
20 4	12 7	-1				623/Δ/1988-08-26	0			0		0			ΑΜΦΙΛΟ ΧΙΑ	329,9468233 70000004	3476,435816 239999895
20 5	N5	-1				623/Δ/1988-08-26	0			0		0			ΑΜΦΙΛΟ ΧΙΑ	311,5586966 80000025	4731,101405 549999981
20 6	N6	-1				623/Δ/1988-08-26	0			0		0			ΑΜΦΙΛΟ ΧΙΑ	201,1327399 45999987	1355,287121 690000049
20 7	N7	-1				623/Δ/1988-08-26	0			0		0			ΑΜΦΙΛΟ ΧΙΑ	108,0866259 21000007	531,5432741 21999957
20 8	N8	-1				623/Δ/1988-08-26	0			0		0			ΑΜΦΙΛΟ ΧΙΑ	281,1874447 62999974	4069,635839 340000075
20 9	N9	-1				623/Δ/1988-08-26	0			0		0			ΑΜΦΙΛΟ ΧΙΑ	182,7310352 48000012	2003,808349 500000077
21 0	N1 0	-1		9. Κοινοφ ελείς εξυπηρε τήσεις .	12. Κτίρια εκπαίδευ σης.	623/Δ/1988-08-26	0			0		1	-1	-1	ΑΜΦΙΛΟ ΧΙΑ	235,3775304 16000013	3134,320058 429999790
21 1	N1 1	-1				623/Δ/1988-08-26	0			0		0			ΑΜΦΙΛΟ ΧΙΑ	336,6274314 55000021	6997,298371 939999925
21 2	17 2	-1				623/Δ/1988-08-26	0			0		0			ΑΜΦΙΛΟ ΧΙΑ	212,2080813 91999997	2571,085757 769999873
21 3	N1 2	-1				623/Δ/1988-08-26	0			0		0			ΑΜΦΙΛΟ ΧΙΑ	251,6479499 71000003	2880,500644 579999971
21 4	N1 3	-1		8. Ελεύθερ οι χώροι - αστικό πράσινο .	25. Ελεύθεροι κοινόχρη στοι χώροι (πλατείες, πάρκα, άλση, οδοί, παιδι κές χαρές, κλπ.).	623/Δ/1988-08-26	3	#####	Απόφα ση Νομάρχ η Αιτωλία ς και Ακαρνα νίας με αρ. 3450 περί εγκρίσε ως πολεοδ ομικής μελέτης αναθεώ ρησης ρυθμοτ μικού Αμφιλο χίας	1		0	-1	-1	ΑΜΦΙΛΟ ΧΙΑ	318,5634211 30999984	3970,662076 269999943
21 5	N1 4	-1				623/Δ/1988-08-26	0			0		0			ΑΜΦΙΛΟ ΧΙΑ	351,1341530 97000024	7526,248572 960000274
21 6	N1 5	-1				623/Δ/1988-08-26	0			0		0			ΑΜΦΙΛΟ ΧΙΑ	371,3938719 98000009	7015,849292 799999603

Επιχειρησιακό Σχέδιο Εξασφάλισης Κοινόχρηστων και Κοινοφελών Χώρων Δήμου Αμφιλοχίας

FID	OT	PT	SECTION	GEN_USE	SPEC_USE	FEK	CATEGORY	CAT_DATE	CAT_NOTES	NECES_RATE	NECES_NOTE	ENFORCE	KAEK	OWNER	OIK_NAM	SHAPE_Leng	SHAPE_Area
217	N16	-1				623/Δ/1988-08-26	0			0		0			ΑΜΦΙΛΟΧΙΑ	400,776804276000007	7564,405766740000217
218	N17	-1				623/Δ/1988-08-26	0			0		0			ΑΜΦΙΛΟΧΙΑ	398,284143749000009	7251,359541239999999
219	N18	-1				623/Δ/1988-08-26	0			0		0			ΑΜΦΙΛΟΧΙΑ	264,047363443999984	4187,519567080000343
220	N19	-1		8. Ελεύθεροι χώροι - αστικό πράσινο	25. Ελεύθεροι κοινόχρηστοι χώροι (πλατείες, πάρκα, άλση, οδοί, παιδικές χαρές, κλπ.).	623/Δ/1988-08-26	0			0		1	-1	-1	ΑΜΦΙΛΟΧΙΑ	40,518637220199999	67,598281731300006
221	107	-1		8. Ελεύθεροι χώροι - αστικό πράσινο	25. Ελεύθεροι κοινόχρηστοι χώροι (πλατείες, πάρκα, άλση, οδοί, παιδικές χαρές, κλπ.).	623/Δ/1988-08-26	0			0		1	-1	-1	ΑΜΦΙΛΟΧΙΑ	162,844522363000010	1089,910510279999926
222	108	-1				86/Δ/1999-02-11_623/Δ/1988-08-26	0			0		0			ΑΜΦΙΛΟΧΙΑ	119,942154849000005	707,434207940999954
223	108A	-1				86/Δ/1999-02-11_623/Δ/1988-08-26	0			0		0			ΑΜΦΙΛΟΧΙΑ	92,383312349799994	505,534205138999994
224	N20	-1				623/Δ/1988-08-26	0			0		0			ΑΜΦΙΛΟΧΙΑ	260,224357069999996	3158,972675529999833
225	2	-1				623/Δ/1988-08-26	0			0		0			ΑΜΦΙΛΟΧΙΑ	125,031476607000002	712,119441185000028
226	3	-1				623/Δ/1988-08-26	0			0		0			ΑΜΦΙΛΟΧΙΑ	412,295088932999988	6520,597886479999943
227	4	-1				623/Δ/1988-08-26	0			0		0			ΑΜΦΙΛΟΧΙΑ	257,210079303999976	3412,841768889999912
228	5	-1				623/Δ/1988-08-26	0			0		0			ΑΜΦΙΛΟΧΙΑ	181,363001671999996	1673,402502359999971
229	6	-1				499/Δ/1994-05-23_623/Δ/1988-08-26	0			0		0			ΑΜΦΙΛΟΧΙΑ	404,419373827000015	4370,928665550000005
230	10	-1				499/Δ/1994-05-23_623/Δ/1988-08-26	0			0		0			ΑΜΦΙΛΟΧΙΑ	267,682911263999983	4364,632683220000217
231	9	-1				623/Δ/1988-08-26	0			0		0			ΑΜΦΙΛΟΧΙΑ	194,683040825999996	2260,308017310000196

Επιχειρησιακό Σχέδιο Εξασφάλισης Κοινόχρηστων και Κοινοφελών Χώρων Δήμου Αμφιλοχίας

FID	OT	PT	SECTION	GEN_USE	SPEC_USE	FEK	CATEGORY	CAT_DATE	CAT_NOTES	NECES_RATE	NECES_NOTE	ENFORCE	KAEK	OWNER	OIK_NAM	SHAPE_Leng	SHAPE_Area
23 2	4A	-1				623/Δ/1988-08-26	0			0		0			ΑΜΦΙΛΟ ΧΙΑ	166,5035967 05999996	1368,686937 790000002
23 3	9	-1				472/Δ/1996-05- 14_623/Δ/1988- 08-26	0			0		0			ΑΜΦΙΛΟ ΧΙΑ	148,4735214 27999998	997,8806936 20999978
23 4	8	-1				472/Δ/1996-05- 14_623/Δ/1988- 08-26	0			0		0			ΑΜΦΙΛΟ ΧΙΑ	257,1691625 45000006	3230,692202 270000053
23 5	7	-1				623/Δ/1988-08-26	0			0		0			ΑΜΦΙΛΟ ΧΙΑ	281,6994179 34999985	4410,912337 970000408
23 6	11- Δεκ	-1				623/Δ/1988-08-26	0			0		0			ΑΜΦΙΛΟ ΧΙΑ	299,4234900 17000006	3561,131948 119999834
23 7	13	-1		9. Κοινοφ ελείς εξυπηρε τήσεις .	12. Κτίρια εκπαίδευσ ης.	623/Δ/1988-08-26	0			0		1	-1	-1	ΑΜΦΙΛΟ ΧΙΑ	183,6863816 27999992	2043,450145 389999989
23 8	29	-1				623/Δ/1988-08-26	0			0		0			ΑΜΦΙΛΟ ΧΙΑ	228,3716022 54000010	2011,690751 910000017
23 9	17	-1				623/Δ/1988-08-26	0			0		0			ΑΜΦΙΛΟ ΧΙΑ	447,6208478 84999989	4468,850077 260000035
24 0	24	-1				623/Δ/1988-08-26	0			0		0			ΑΜΦΙΛΟ ΧΙΑ	255,4304344 45999992	2699,567846 530000224
24 1	61	-1				623/Δ/1988-08-26	0			0		0			ΑΜΦΙΛΟ ΧΙΑ	109,2739190 50000003	532,2550320 01000018
24 2	40	-1				623/Δ/1988-08-26	0			0		0			ΑΜΦΙΛΟ ΧΙΑ	154,1412304 36999990	1105,397989 119999920
24 3	61	-1				623/Δ/1988-08-26	0			0		0			ΑΜΦΙΛΟ ΧΙΑ	187,4604458 88999999	1555,659410 759999901
24 4	49	-1				623/Δ/1988-08-26	0			0		0			ΑΜΦΙΛΟ ΧΙΑ	194,6522720 08000011	1807,981681 870000102
24 5	33- 40	-1				623/Δ/1988-08-26	0			0		0			ΑΜΦΙΛΟ ΧΙΑ	419,3743644 49999973	4888,827045 289999660
24 6	33	-1				623/Δ/1988-08-26	0			0		0			ΑΜΦΙΛΟ ΧΙΑ	185,4670946 69000005	1664,120987 100000093
24 7	34	-1				623/Δ/1988-08-26	0			0		0			ΑΜΦΙΛΟ ΧΙΑ	295,1039775 95999993	3225,313096 519999817
24 8	35	-1				623/Δ/1988-08-26	0			0		0			ΑΜΦΙΛΟ ΧΙΑ	154,2388358 46000001	1399,910736 320000069
24 9	35	-1				623/Δ/1988-08-26	0			0		0			ΑΜΦΙΛΟ ΧΙΑ	182,6620653 93000006	1599,181503 100000100
25 0	44	-1				623/Δ/1988-08-26	0			0		0			ΑΜΦΙΛΟ ΧΙΑ	157,1263688 55999999	1069,538277 189999917
25 1	44 A	-1		8. Ελεύθερ οι χώροι - αστικό πράσινο .	25. Ελεύθεροι κοινόχρησ τοι χώροι (πλατείες, πάρκα, άλση, οδοί,παιδι	623/Δ/1988-08-26	3	#####	Απόφασ η Νομάρχ η Αιτωλία ς και Ακαρνα νίας με	1		0	-1	-1	ΑΜΦΙΛΟ ΧΙΑ	69,40250291 3099994	305,8499980 25999980

Επιχειρησιακό Σχέδιο Εξασφάλισης Κοινόχρηστων και Κοινοφελών Χώρων Δήμου Αμφιλοχίας

FID	OT	PT	SECTION	GEN_USE	SPEC_USE	FEK	CATEGORY	CAT_DATE	CAT_NOTES	NECES_RATE	NECES_NOTE	ENFORCE	KAEK	OWNER	OIK_NAM	SHAPE_Leng	SHAPE_Area
					κές χαρές, κλπ.).				αρ. 3450 περί εγκρίσεως πολεοδομικής μελέτης αναθεώρησης ρυμοτομικού Αμφιλοχίας								
25 2	44 B	-1				623/Δ/1988-08-26	0			0		0			ΑΜΦΙΛΟΧΙΑ	126,8467359 17999993	838,3055711 04000023
25 3	69	-1				623/Δ/1988-08-26	0			0		0			ΑΜΦΙΛΟΧΙΑ	100,5645090 57999999	595,3447395 59999994
25 4	76	-1				623/Δ/1988-08-26	0			0		0			ΑΜΦΙΛΟΧΙΑ	106,0742967 28999997	653,5562724 24999975
25 5	84	-1				623/Δ/1988-08-26	0			0		0			ΑΜΦΙΛΟΧΙΑ	138,0672245 08999999	890,9807372 21000027
25 6	69 A	-1				623/Δ/1988-08-26	0			0		0			ΑΜΦΙΛΟΧΙΑ	141,8355796 28999994	1075,791676 549999920
25 7	81	-1				623/Δ/1988-08-26	0			0		0			ΑΜΦΙΛΟΧΙΑ	251,5002381 10999987	2524,477981 439999894
25 8	68	-1				623/Δ/1988-08-26	0			0		0			ΑΜΦΙΛΟΧΙΑ	416,6965875 48000025	3276,919018 009999945
25 9	N2 1	-1				623/Δ/1988-08-26	0			0		0			ΑΜΦΙΛΟΧΙΑ	145,1910745 68000005	820,9111064 10000002
26 0	66	-1				623/Δ/1988-08-26	0			0		0			ΑΜΦΙΛΟΧΙΑ	221,1612428 24999988	2508,577441 530000215
26 1	74	-1				623/Δ/1988-08-26	0			0		0			ΑΜΦΙΛΟΧΙΑ	219,7479688 72000001	2393,663592 649999828
26 2	55	-1				623/Δ/1988-08-26	0			0		0			ΑΜΦΙΛΟΧΙΑ	125,5971621 94000006	815,0343197 71000014
26 3	55 A	-1				623/Δ/1988-08-26	0			0		0			ΑΜΦΙΛΟΧΙΑ	134,6443348 37000002	1027,109552 079999958
26 4	41	-1				623/Δ/1988-08-26	0			0		0			ΑΜΦΙΛΟΧΙΑ	269,2591524 42000016	2607,495021 539999925
26 5	41 A	-1		Ειδικές Χρήσεις	10. Χώροι συνάθροισης κοινού (θέατρα κινηματογράφου, αίθουσες συγκέντρωσης κλπ.).	623/Δ/1988-08-26	0			0		1	-1	-1	ΑΜΦΙΛΟΧΙΑ	217,6345533 61999991	2568,325011 540000105

Επιχειρησιακό Σχέδιο Εξασφάλισης Κοινόχρηστων και Κοινοφελών Χώρων Δήμου Αμφιλοχίας

FID	OT	PT	SECTION	GEN_USE	SPEC_USE	FEK	CATEGORY	CAT_DATE	CAT_NOTES	NECES_RATE	NECES_NOTE	ENFORCE	KAEK	OWNER	OIK_NAM	SHAPE_Leng	SHAPE_Area
266	42	-1				1035/Δ/1992-10-12_623/Δ/1988-08-26	0			0		0			ΑΜΦΙΛΟΧΙΑ	319,472308709999993	2931,622942429999966
267	56	-1				623/Δ/1988-08-26	0			0		0			ΑΜΦΙΛΟΧΙΑ	125,297448704000004	945,023748061999981
268	67	-1				623/Δ/1988-08-26	0			0		0			ΑΜΦΙΛΟΧΙΑ	145,541599096999988	1183,089359210000111
269	56A	-1				623/Δ/1988-08-26	0			0		0			ΑΜΦΙΛΟΧΙΑ	187,439184957999998	1988,048158509999894
270	N22	-1				476/Δ/1992-05-26_623/Δ/1988-08-26	0			0		0			ΑΜΦΙΛΟΧΙΑ	192,996797912999995	1526,186955189999935
271	56B	-1				623/Δ/1988-08-26	0			0		0			ΑΜΦΙΛΟΧΙΑ	156,894851327999987	1005,115702390000024
272	62	-1				623/Δ/1988-08-26	0			0		0			ΑΜΦΙΛΟΧΙΑ	140,470613587000003	1182,795918150000034
273	26	-1				623/Δ/1988-08-26	0			0		0			ΑΜΦΙΛΟΧΙΑ	308,603340655000011	4853,920697020000262
274	N23	-1				623/Δ/1988-08-26	0			0		0			ΑΜΦΙΛΟΧΙΑ	115,085585872999999	623,419907938000051
275	14	-1				623/Δ/1988-08-26	0			0		0			ΑΜΦΙΛΟΧΙΑ	330,058478216000026	3544,192333739999867
276	25	-1				623/Δ/1988-08-26	0			0		0			ΑΜΦΙΛΟΧΙΑ	216,778235703000007	2355,021511970000120
277	22-23	-1				623/Δ/1988-08-26	0			0		0			ΑΜΦΙΛΟΧΙΑ	377,415492739000001	3800,296780220000073
278	15	-1				623/Δ/1988-08-26	0			0		0			ΑΜΦΙΛΟΧΙΑ	280,501928943999985	3527,040860309999971
279	19	-1				623/Δ/1988-08-26	0			0		0			ΑΜΦΙΛΟΧΙΑ	303,633711737999988	2902,289418079999905
280	N24	-1				623/Δ/1988-08-26	0			0		0			ΑΜΦΙΛΟΧΙΑ	171,318121735999995	1004,456200970000054
281	N25	-1		8. Ελεύθεροι χώροι - αστικό πράσινο	25. Ελεύθεροι κοινόχρηστοι χώροι (πλατείες, πάρκα, άλση, οδοί, παιδικές χαρές, κλπ.).	623/Δ/1988-08-26	0			0		1	-1	-1	ΑΜΦΙΛΟΧΙΑ	170,926230392999997	702,334094744000026
282	30	-1				623/Δ/1988-08-26	0			0		0			ΑΜΦΙΛΟΧΙΑ	238,575293646000006	3000,137872729999799
283	36	-1				623/Δ/1988-08-26	0			0		0			ΑΜΦΙΛΟΧΙΑ	391,143399553999984	4730,431480440000087
284	N26	-1				623/Δ/1988-08-26	0			0		0			ΑΜΦΙΛΟΧΙΑ	170,596319149999999	1275,674201240000002
285	31	-1				623/Δ/1988-08-26	0			0		0			ΑΜΦΙΛΟΧΙΑ	253,804405537999997	3812,800138330000209

Επιχειρησιακό Σχέδιο Εξασφάλισης Κοινόχρηστων και Κοινοφελών Χώρων Δήμου Αμφιλοχίας

FID	OT	PT	SECTION	GEN_USE	SPEC_USE	FEK	CATEGORY	CAT_DATE	CAT_NOTES	NECES_RATE	NECES_NOTE	ENFORCE	KAEK	OWNER	OIK_NAM	SHAPE_Leng	SHAPE_Area
286	83	-1				623/Δ/1988-08-26	0			0		0			ΑΜΦΙΛΟΧΙΑ	182,993405077000006	1368,230774679999968
287	82	-1				623/Δ/1988-08-26	0			0		0			ΑΜΦΙΛΟΧΙΑ	255,895700057999989	2621,069282309999835
288	73	-1				623/Δ/1988-08-26	0			0		0			ΑΜΦΙΛΟΧΙΑ	276,254462262999994	3193,11548989999830
289	63	-1				623/Δ/1988-08-26	0			0		0			ΑΜΦΙΛΟΧΙΑ	173,672580317000012	1785,852681170000096
290	72	-1				623/Δ/1988-08-26	0			0		0			ΑΜΦΙΛΟΧΙΑ	270,738182719000008	2256,783754179999960
291	64	-1				623/Δ/1988-08-26	0			0		0			ΑΜΦΙΛΟΧΙΑ	172,352096391999993	1727,434967650000090
292	32-38	-1				623/Δ/1988-08-26	0			0		0			ΑΜΦΙΛΟΧΙΑ	274,900927275000015	3937,532427009999992
293	39	-1				623/Δ/1988-08-26	0			0		0			ΑΜΦΙΛΟΧΙΑ	99,987497991699996	470,406119814000022
294	N27	-1				623/Δ/1988-08-26	0			0		0			ΑΜΦΙΛΟΧΙΑ	79,746104822000007	387,536561576999986
295	51-52	-1				623/Δ/1988-08-26	0			0		0			ΑΜΦΙΛΟΧΙΑ	266,983413337000002	4685,457280859999628
296	37	-1				623/Δ/1988-08-26	0			0		0			ΑΜΦΙΛΟΧΙΑ	205,718373401000008	1536,502257730000110
297	45	-1				623/Δ/1988-08-26	0			0		0			ΑΜΦΙΛΟΧΙΑ	170,821198119999991	1586,536340509999945
298	46	-1				623/Δ/1988-08-26	0			0		0			ΑΜΦΙΛΟΧΙΑ	391,321905562999973	4458,071007790000294
299	54	-1				613/Δ/1993-06-02_623/Δ/1988-08-26	0			0		0			ΑΜΦΙΛΟΧΙΑ	245,692252975000002	2704,995963049999773
300	42-48	-1				623/Δ/1988-08-26	0			0		0			ΑΜΦΙΛΟΧΙΑ	363,174926582000012	4167,683177509999950
301	59-60-63	-1				623/Δ/1988-08-26	0			0		0			ΑΜΦΙΛΟΧΙΑ	406,350787325999988	4772,161974139999984
302	58	-1				623/Δ/1988-08-26	0			0		0			ΑΜΦΙΛΟΧΙΑ	135,185668649999997	791,250602630999992
303	90	-1				623/Δ/1988-08-26	0			0		0			ΑΜΦΙΛΟΧΙΑ	135,102747453999996	961,759565318000000
304	96	-1				623/Δ/1988-08-26	0			0		0			ΑΜΦΙΛΟΧΙΑ	227,655775650000010	3087,193237880000197
305	N28	-1				623/Δ/1988-08-26	0			0		0			ΑΜΦΙΛΟΧΙΑ	92,256059942299999	476,693938804000027
306	100	-1				164/Δ/1992-02-21_623/Δ/1988-08-26	0			0		0			ΑΜΦΙΛΟΧΙΑ	334,196278682000013	3451,770790649999981
307	104	-1				623/Δ/1988-08-26	0			0		0			ΑΜΦΙΛΟΧΙΑ	168,430949645999988	1171,067613870000059
308	101	-1				623/Δ/1988-08-26	0			0		0			ΑΜΦΙΛΟΧΙΑ	181,919891769999992	1558,094145060000073
309	N29	-1				623/Δ/1988-08-26	0			0		0			ΑΜΦΙΛΟΧΙΑ	175,216888514999994	544,817615756000009

Επιχειρησιακό Σχέδιο Εξασφάλισης Κοινόχρηστων και Κοινοφελών Χώρων Δήμου Αμφιλοχίας

FID	OT	PT	SECTION	GEN_USE	SPEC_USE	FEK	CATEGORY	CAT_DATE	CAT_NOTES	NECES_RATE	NECES_NOTE	ENFORCE	KAEK	OWNER	OIK_NAM	SHAPE_Leng	SHAPE_Area
310	91	-1				623/Δ/1988-08-26	0			0		0			ΑΜΦΙΛΟΧΙΑ	155,706144878999993	1297,985468320000109
311	92	-1				623/Δ/1988-08-26	0			0		0			ΑΜΦΙΛΟΧΙΑ	183,967501647000006	1526,481168620000062
312	97	-1				623/Δ/1988-08-26	0			0		0			ΑΜΦΙΛΟΧΙΑ	187,315656133999994	1393,190796469999896
313	97A	-1				623/Δ/1988-08-26	0			0		0			ΑΜΦΙΛΟΧΙΑ	143,005794073000004	1232,220896770000081
314	N30	-1				623/Δ/1988-08-26	0			0		0			ΑΜΦΙΛΟΧΙΑ	136,683918137999996	1041,928909429999976
315	97B	-1				623/Δ/1988-08-26	0			0		0			ΑΜΦΙΛΟΧΙΑ	163,937148707999995	1376,110387339999988
316	71	-1				623/Δ/1988-08-26	0			0		0			ΑΜΦΙΛΟΧΙΑ	302,340064665000000	3396,240004729999782
317	70-78	-1				623/Δ/1988-08-26	0			0		0			ΑΜΦΙΛΟΧΙΑ	253,316424683000008	3136,301001729999825
318	145	-1				623/Δ/1988-08-26	0			0		0			ΑΜΦΙΛΟΧΙΑ	185,212702495000002	1684,262783859999900
319	79	-1				623/Δ/1988-08-26	0			0		0			ΑΜΦΙΛΟΧΙΑ	204,826133147999997	2350,052216049999970
320	88	-1				623/Δ/1988-08-26	0			0		0			ΑΜΦΙΛΟΧΙΑ	150,633119341999986	1444,312650919999896
321	85	-1				623/Δ/1988-08-26	0			0		0			ΑΜΦΙΛΟΧΙΑ	271,426010924000025	3069,324891029999890
322	160	-1				623/Δ/1988-08-26	0			0		0			ΑΜΦΙΛΟΧΙΑ	168,389471426000000	1833,755107250000037
323	N31	-1				623/Δ/1988-08-26	0			0		0			ΑΜΦΙΛΟΧΙΑ	259,678458755999998	3234,847731450000083
324	169	-1				707/Δ/1991-10-14_623/Δ/1988-08-26	0			0		0			ΑΜΦΙΛΟΧΙΑ	340,048028649999992	3835,606077899999946
325	N32	-1				623/Δ/1988-08-26	0			0		0			ΑΜΦΙΛΟΧΙΑ	208,609660668000004	1535,915872190000073
326	162	-1				623/Δ/1988-08-26	0			0		0			ΑΜΦΙΛΟΧΙΑ	329,537049898000021	3623,772694350000165
327	154	-1				623/Δ/1988-08-26	0			0		0			ΑΜΦΙΛΟΧΙΑ	201,644127134000001	2270,540832040000168
328	1545	-1				591/Δ/1991-09-09_623/Δ/1988-08-26	0			0		0			ΑΜΦΙΛΟΧΙΑ	280,192597455999987	4642,866358809999838
329	146	-1				623/Δ/1988-08-26	0			0		0			ΑΜΦΙΛΟΧΙΑ	184,090466905999989	1770,253060589999905
330	145-146	-1				623/Δ/1988-08-26	0			0		0			ΑΜΦΙΛΟΧΙΑ	213,128759553999998	2574,613039270000172
331	89-94	-1				623/Δ/1988-08-26	0			0		0			ΑΜΦΙΛΟΧΙΑ	323,381627105000007	6246,849976939999578
332	86-88	-1				623/Δ/1988-08-26	0			0		0			ΑΜΦΙΛΟΧΙΑ	336,198741423000001	4952,954247059999943

Επιχειρησιακό Σχέδιο Εξασφάλισης Κοινόχρηστων και Κοινοφελών Χώρων Δήμου Αμφιλοχίας

FID	OT	PT	SECTION	GEN_USE	SPEC_USE	FEK	CATEGORY	CAT_DATE	CAT_NOTES	NECES_RATE	NECES_NOTE	ENFORCE	KAEK	OWNER	OIK_NAM	SHAPE_Leng	SHAPE_Area
333	93	-1				623/Δ/1988-08-26	0			0		0			ΑΜΦΙΛΟΧΙΑ	178,7598691 21000008	2023,753463 499999953
334	157-149	-1				623/Δ/1988-08-26	0			0		0			ΑΜΦΙΛΟΧΙΑ	306,0886106 87000028	4451,133743 469999899
335	95	-1		9. Κοινοφελείς εξυπηρετήσεις .	15. Κτίρια περίθαλψης (νοσοκομεία κλινικές).	623/Δ/1988-08-26	0			0		1	-1	-1	ΑΜΦΙΛΟΧΙΑ	189,0730269 70999990	1786,683608 739999954
336	93A	-1				623/Δ/1988-08-26	0			0		0			ΑΜΦΙΛΟΧΙΑ	116,9494870 44999998	837,7547102 239999950
337	163	-1		9. Κοινοφελείς εξυπηρετήσεις .	12. Κτίρια εκπαίδευσης.	623/Δ/1988-08-26	0			0		1	-1	-1	ΑΜΦΙΛΟΧΙΑ	464,4888181 00000003	9066,349701 720000667
338	147	-1				623/Δ/1988-08-26	0			0		0			ΑΜΦΙΛΟΧΙΑ	381,8040990 13999974	2883,751999 940000132
339	157	-1				612/Δ/1993-06-02_623/Δ/1988-08-26	0			0		0			ΑΜΦΙΛΟΧΙΑ	227,7890459 42999991	1819,639122 130000032
340	155-156	-1				623/Δ/1988-08-26	0			0		0			ΑΜΦΙΛΟΧΙΑ	205,2635379 07000000	2280,435826 599999928
341	91	-1				623/Δ/1988-08-26	0			0		0			ΑΜΦΙΛΟΧΙΑ	168,9792421 82999997	891,9158323 87000023
342	150	-1				623/Δ/1988-08-26	0			0		0			ΑΜΦΙΛΟΧΙΑ	153,5988059 72000008	1479,670979 199999920
343	158	-1				623/Δ/1988-08-26	0			0		0			ΑΜΦΙΛΟΧΙΑ	249,9961252 71000011	2252,890038 219999951
344	N33	-1				623/Δ/1988-08-26	0			0		0			ΑΜΦΙΛΟΧΙΑ	278,0599679 43000004	2536,744797 700000163
345	99	-1				623/Δ/1988-08-26	0			0		0			ΑΜΦΙΛΟΧΙΑ	610,1096312 81000020	6582,083397 680000417
346	159	-1				623/Δ/1988-08-26	0			0		0			ΑΜΦΙΛΟΧΙΑ	283,4281723 34000010	3036,451563 290000195
347	151-152	-1				623/Δ/1988-08-26	0			0		0			ΑΜΦΙΛΟΧΙΑ	358,1132203 77999994	2911,555193 510000208
348	N34	-1				623/Δ/1988-08-26	0			0		0			ΑΜΦΙΛΟΧΙΑ	136,7977221 28000004	663,8962397 22000018
349	103	-1				623/Δ/1988-08-26	0			0		0			ΑΜΦΙΛΟΧΙΑ	155,4140904 44000010	930,9799285 499999954
350	102	-1				623/Δ/1988-08-26	0			0		0			ΑΜΦΙΛΟΧΙΑ	213,3241422 25999992	2111,506826 570000158

Επιχειρησιακό Σχέδιο Εξασφάλισης Κοινόχρηστων και Κοινοφελών Χώρων Δήμου Αμφιλοχίας

FID	OT	PT	SECTION	GEN_USE	SPEC_USE	FEK	CATEGORY	CAT_DATE	CAT_NOTES	NECES_RATE	NECES_NOTE	ENFORCE	KAEK	OWNER	OIK_NAM	SHAPE_Leng	SHAPE_Area
35 1	N3 5	-1				623/Δ/1988-08-26	0			0		0			ΑΜΦΙΛΟ ΧΙΑ	157,5273242 57000004	662,4818545 89000022
35 2	16 5	-1				623/Δ/1988-08-26	0			0		0			ΑΜΦΙΛΟ ΧΙΑ	151,1049839 21000013	1282,431208 129999959
35 3	16 1	-1				623/Δ/1988-08-26	0			0		0			ΑΜΦΙΛΟ ΧΙΑ	212,2937634 30000013	1688,623153 430000002
35 4	16 7	-1				707/Δ/1991-10-14_116/ΑΑΠ/2010-04-08_623/Δ/1988-08-26	0			0		0			ΑΜΦΙΛΟ ΧΙΑ	230,4800446 98999990	2452,728261 950000160
35 5	16 0A	-1				1024/Δ/1996-09-11_623/Δ/1988-08-26	0			0		0			ΑΜΦΙΛΟ ΧΙΑ	172,3886076 56000005	1641,417796 010000075
35 6	16 4	-1				623/Δ/1988-08-26	0			0		0			ΑΜΦΙΛΟ ΧΙΑ	167,5145144 21999991	1689,900225 180000007
35 7	78	-1				623/Δ/1988-08-26	0			0		0			ΑΜΦΙΛΟ ΧΙΑ	487,5165644 62000019	7878,127515 909999602
35 8	N3 6	-1				623/Δ/1988-08-26	0			0		0			ΑΜΦΙΛΟ ΧΙΑ	152,3455078 35999996	1103,071963 630000027
35 9	14 4	-1				623/Δ/1988-08-26	0			0		0			ΑΜΦΙΛΟ ΧΙΑ	204,4195830 58999990	2553,584561 550000217
36 0	N3 7	-1				623/Δ/1988-08-26	0			0		0			ΑΜΦΙΛΟ ΧΙΑ	220,5228120 87000005	3131,811135 850000028
36 1	15 3	-1				623/Δ/1988-08-26	0			0		0			ΑΜΦΙΛΟ ΧΙΑ	299,2867484 64000027	5153,564041 540000289
36 2	16 2A	-1				623/Δ/1988-08-26	0			0		0			ΑΜΦΙΛΟ ΧΙΑ	353,1675087 70999973	5506,003668 760000437
36 3	15 3A	-1				623/Δ/1988-08-26	0			0		0			ΑΜΦΙΛΟ ΧΙΑ	359,4749887 53999980	7101,004190 239999843
36 4	N3 8	-1				623/Δ/1988-08-26	0			0		0			ΑΜΦΙΛΟ ΧΙΑ	235,3921438 76999995	1573,836041 849999901
36 5	N3 9	-1		8. Ελεύθεροι χώροι αστικό πράσινο	25. Ελεύθεροι κοινόχρηστοι χώροι (πλατείες, πάρκα, άλση, οδοί, παιδικές χαρές, κλπ.).	623/Δ/1988-08-26	0		Απόφαση Νομάρχης Αιτωλίας και Ακαρνανίας με αρ. 3450 περί εγκρίσεως πολεοδομικής μελέτης αναθεώρησης ρυμοτο	0		1	-1	-1	ΑΜΦΙΛΟ ΧΙΑ	175,3199366 35999994	1809,925192 960000004

Επιχειρησιακό Σχέδιο Εξασφάλισης Κοινόχρηστων και Κοινοφελών Χώρων Δήμου Αμφιλοχίας

FID	OT	PT	SECTION	GEN_USE	SPEC_USE	FEK	CATEGORY	CAT_DATE	CAT_NOTES	NECES_RATE	NECES_NOTE	ENFORCE	KAEK	OWNER	OIK_NAM	SHAPE_Leng	SHAPE_Area
									μικού Αμφιλοχίας								
366	170	-1				612/Δ/1994-06-21_623/Δ/1988-08-26	0			0		0			ΑΜΦΙΛΟΧΙΑ	395,089575568999976	5106,390961299999617
367	N40	-1				612/Δ/1994-06-21_623/Δ/1988-08-26	0			0		0			ΑΜΦΙΛΟΧΙΑ	313,533470260999991	2485,946949359999962
368	N41	-1				623/Δ/1988-08-26	0			0		0			ΑΜΦΙΛΟΧΙΑ	263,003442172000007	3838,061772160000146
369	N42	-1				623/Δ/1988-08-26	0			0		0			ΑΜΦΙΛΟΧΙΑ	210,535726548000014	2458,952398049999829
370	N43	-1				623/Δ/1988-08-26	0			0		0			ΑΜΦΙΛΟΧΙΑ	158,442908829999993	1255,564857229999916
371	N44	-1				623/Δ/1988-08-26	0			0		0			ΑΜΦΙΛΟΧΙΑ	84,700296818599995	266,610350234000009
372	N45	-1				623/Δ/1988-08-26	0			0		0			ΑΜΦΙΛΟΧΙΑ	207,586815155000011	2146,703787420000026
373	N46	-1				623/Δ/1988-08-26	0			0		0			ΑΜΦΙΛΟΧΙΑ	166,346320036999998	1196,428710670000100
374	N47	-1		Ειδικές Χρήσεις	27. Άλλες ειδικές χρήσεις (στρατιωτικές εγκαταστάσεις, νεκροταφεία κλπ.)	623/Δ/1988-08-26	0			0		1	-1	-1	ΑΜΦΙΛΟΧΙΑ	475,075289951000002	13056,866803999999320
375	N48	-1				623/Δ/1988-08-26	0			0		0			ΑΜΦΙΛΟΧΙΑ	77,951068187399997	232,597755519000003
376	111	-1				623/Δ/1988-08-26	0			0		0			ΑΜΦΙΛΟΧΙΑ	271,695887342999981	3710,248176609999973
377	118-119	-1				623/Δ/1988-08-26	0			0		0			ΑΜΦΙΛΟΧΙΑ	602,942545299000017	5147,276495619999878
378	N49	-1				623/Δ/1988-08-26	0			0		0			ΑΜΦΙΛΟΧΙΑ	358,542189916999973	5791,648737069999697
379	N50	-1				623/Δ/1988-08-26	0			0		0			ΑΜΦΙΛΟΧΙΑ	136,350734480999989	1105,056436249999933
380	N51	-1				623/Δ/1988-08-26	0			0		0			ΑΜΦΙΛΟΧΙΑ	230,326081542999987	1258,789244809999900
381	N52	-1				623/Δ/1988-08-26	0			0		0			ΑΜΦΙΛΟΧΙΑ	154,963940982999986	1165,564524290000008
382	57	-1				623/Δ/1988-08-26	0			0		0			ΑΜΦΙΛΟΧΙΑ	417,572742978999997	7236,818993570000202
383	1	-1				623/Δ/1988-08-26	0			0		0			ΑΜΦΙΛΟΧΙΑ	247,786375816999993	2814,883600699999988

Επιχειρησιακό Σχέδιο Εξασφάλισης Κοινόχρηστων και Κοινοφελών Χώρων Δήμου Αμφιλοχίας

FID	OT	PT	SECTION	GEN_USE	SPEC_USE	FEK	CATEGORY	CAT_DATE	CAT_NOTES	NECES_RATE	NECES_NOTE	ENFORCE	KAEK	OWNER	OIK_NAM	SHAPE_Leng	SHAPE_Area
384	N53	-1				623/Δ/1988-08-26	0			0		0			ΑΜΦΙΛΟΧΙΑ	160,1362745 97000011	1159,003068 609999900
385	171-172	-1				707/Δ/1991-10-14_623/Δ/1988-08-26	0			0		0			ΑΜΦΙΛΟΧΙΑ	208,4028595 54999992	2557,401171 640000030
386	168	-1				707/Δ/1991-10-14_623/Δ/1988-08-26	0			0		0			ΑΜΦΙΛΟΧΙΑ	333,5236458 32000000	3469,012751 400000070
387	166	-1				707/Δ/1991-10-14_116/ΑΑΠ/2010-04-08_623/Δ/1988-08-26	0			0		0			ΑΜΦΙΛΟΧΙΑ	222,6117136 40999994	2247,976690 620000227
388	170A	-1				612/Δ/1994-06-21_623/Δ/1988-08-26	0			0		0			ΑΜΦΙΛΟΧΙΑ	329,3100669 04999985	2530,778128 429999924
389	KX	-1				1024/Δ/1996-09-11_623/Δ/1988-08-26	0			0		0			ΑΜΦΙΛΟΧΙΑ	53,89818034 7299999	84,54170999 2199998
390	139	-1				623/Δ/1988-08-26	0			0		0			ΑΜΦΙΛΟΧΙΑ	303,1992710 37000017	4174,376700 109999547
391	N54	-1				623/Δ/1988-08-26	0			0		0			ΑΜΦΙΛΟΧΙΑ	305,8358158 23000019	3999,941547 970000101
392	N55	-1				623/Δ/1988-08-26	0			0		0			ΑΜΦΙΛΟΧΙΑ	273,9156641 86000015	3147,668929 490000210
393	175	-1		9. Κοινοφελείς εξυπηρετήσεις .	24. Αθλητικές εγκαταστάσεις.	46/Δ/1971-02-23_623/Δ/1988-08-26	0			0		1	-1	-1	ΑΜΦΙΛΟΧΙΑ	690,5656647 91000017	28059,09387 9799998831
394	173	-1		Ειδικές Χρήσεις	19. Κτίρια γήπεδα στάθμευσης.	46/Δ/1971-02-23_623/Δ/1988-08-26	0			0		1	-1	-1	ΑΜΦΙΛΟΧΙΑ	273,9213409 77000000	5007,159955 049999553
395	174	-1		Ειδικές Χρήσεις	10. Χώροι συνάθροισης κοινού (θέατρα κινηματογράφου, αίθουσες συγκέντρωσης κλπ.).	46/Δ/1971-02-23_623/Δ/1988-08-26	0			0		1	-1	-1	ΑΜΦΙΛΟΧΙΑ	225,3773092 73000009	2540,683165 439999811
396	50	-1				211/Δ/1972-08-21	0			0		0			ΚΡΙΚΕΛΛΟΣ	527,6568186 50999980	17273,58699 049999956
397	49	-1		9. Κοινοφελείς εξυπηρετήσεις .	12. Κτίρια εκπαίδευσης.	211/Δ/1972-08-21	0			0		1	-1	-1	ΚΡΙΚΕΛΛΟΣ	361,9809746 08999986	7291,835954 289999790

Επιχειρησιακό Σχέδιο Εξασφάλισης Κοινόχρηστων και Κοινοφελών Χώρων Δήμου Αμφιλοχίας

FID	OT	PT	SECTION	GEN_USE	SPEC_USE	FEK	CATEGORY	CAT_DATE	CAT_NOTES	NECES_RATE	NECES_NOTE	ENFORCE	KAEK	OWNER	OIK_NAM	SHAPE_Leng	SHAPE_Area
398	48	-1		9. Κοινοφελείς εξυπηρετήσεις .	24. Αθλητικές εγκαταστάσεις .	211/Δ/1972-08-21	0			0		1	-1	-1	ΚΡΙΚΕΛΛ ΟΣ	412,9242593 81000013	10317,79235 2099999334
399	19	-1		Ειδικές Χρήσεις	10. Χώροι συνάθροισης κοινού (θέατρα κινηματογράφου, αίθουσες συγκέντρωσης κλπ.).	303/Δ/1980-05-15	0			0		1	-1	-1	ΚΡΙΚΕΛΛ ΟΣ	98,53134508 5799998	578,2294775 02999998
400	19	-1		9. Κοινοφελείς εξυπηρετήσεις .	5. Διοίκηση.	303/Δ/1980-05-15	0			0		1	-1	-1	ΚΡΙΚΕΛΛ ΟΣ	83,53610262 7700004	402,3585135 98999991
401	2	-1		8. Ελεύθεροι χώροι - αστικό πράσινο .	25. Ελεύθεροι κοινόχρηστοι χώροι (πλατείες, πάρκα, άλση, οδοί, παιδικές χαρές, κλπ.).	211/Δ/1972-08-21	0			0		1	-1	-1	ΚΡΙΚΕΛΛ ΟΣ	183,9638501 77000012	1660,673506 529999941
402	1	-1		8. Ελεύθεροι χώροι - αστικό πράσινο .	25. Ελεύθεροι κοινόχρηστοι χώροι (πλατείες, πάρκα, άλση, οδοί, παιδικές χαρές, κλπ.).	211/Δ/1972-08-21	3	#####	Απόφαση Νομάρχης Αιτωλ/νίας με αρ. ΤΥ4213 περί εγκρίσεως ρυμοτομικού σχεδίου λουτρού	1		0	-1	-1	ΚΡΙΚΕΛΛ ΟΣ	371,4066605 84000008	1765,799194 689999922
403	16	-1		8. Ελεύθεροι χώροι - αστικό πράσινο .	25. Ελεύθεροι κοινόχρηστοι χώροι (πλατείες, πάρκα, άλση,	211/Δ/1972-08-21	3	#####	Απόφαση Νομάρχης Αιτωλ/νίας με αρ.	1		0	-1	-1	ΚΡΙΚΕΛΛ ΟΣ	80,19280234 0000000	307,2338216 14000021

Επιχειρησιακό Σχέδιο Εξασφάλισης Κοινόχρηστων και Κοινοφελών Χώρων Δήμου Αμφιλοχίας

FID	OT	PT	SECTION	GEN_USE	SPEC_USE	FEK	CATEGORY	CAT_DATE	CAT_NOTES	NECES_RATE	NECES_NOTE	ENFORCE	KAEK	OWNER	OIK_NAM	SHAPE_Leng	SHAPE_Area
					οδοί,παιδι κές χαρές, κλπ.).				ΤΥ4213 περί εγκρίσε ως ρυμοτο μικού σχεδίου Λουτρο ύ								
40 4	15	-1		8. Ελεύθερ οι χώροι - αστικό πράσινο .	25. Ελεύθεροι κοινόχρησ τοι χώροι (πλατείες, πάρκα, άλση, οδοί,παιδι κές χαρές, κλπ.).	211/Δ/1972-08-21	3	#####	Απόφασ η Νομάρχ η Αιτωλ/ν ίας με αρ. ΤΥ4213 περί εγκρίσε ως ρυμοτο μικού σχεδίου Λουτρο ύ	1		0	-1	-1	ΚΡΙΚΕΛΛ ΟΣ	157,3293514 87999986	690,0800901 80999946
40 5	5	-1		8. Ελεύθερ οι χώροι - αστικό πράσινο .	25. Ελεύθεροι κοινόχρησ τοι χώροι (πλατείες, πάρκα, άλση, οδοί,παιδι κές χαρές, κλπ.).	97/Δ/1976-04-01	0			0		1	-1	-1	ΚΡΙΚΕΛΛ ΟΣ	115,4025711 01999996	746,8055303 38000040
40 6	5	-1		8. Ελεύθερ οι χώροι - αστικό πράσινο .	25. Ελεύθεροι κοινόχρησ τοι χώροι (πλατείες, πάρκα, άλση, οδοί,παιδι κές χαρές, κλπ.).	97/Δ/1976-04-01	0			0		1	-1	-1	ΚΡΙΚΕΛΛ ΟΣ	84,17242801 5600005	458,1295280 62000020
40 7	N4	-1		9. Κοινοφ ελείς εξυπηρε τήσεις .	14. Κτίρια κοινωνικής πρόνοιας (Υγειονομι κά κέντρα παιδικοί σταθμοί	314/Δ/1979-06-01	0			0		1	-1	-1	ΕΜΠΕΣΟ Σ	276,1765964 31999997	4649,513257 839999824

Επιχειρησιακό Σχέδιο Εξασφάλισης Κοινόχρηστων και Κοινοφελών Χώρων Δήμου Αμφιλοχίας

FID	OT	PT	SECTION	GEN_USE	SPEC_USE	FEK	CATEGORY	CAT_DATE	CAT_NOTES	NECES_RATE	NECES_NOTE	ENFORCE	KAEK	OWNER	OIK_NAM	SHAPE_Leng	SHAPE_Area
					οίκοι ευγηρίας κλπ.).												
408	6	-1		8. Ελεύθεροι χώροι - αστικό πράσινο .	25. Ελεύθεροι κοινόχρηστοι χώροι (πλατείες, πάρκα, άλση, οδοί, παιδικές χαρές, κλπ.).	314/Δ/1979-06-01	3	#####	Απόφαση Νομάρχης Αιτωλ/νίας με αρ. Τ.Υ 17215 περί εγκρίσεως ρυμοτομικού σχεδίου νέας θέσεως οικισμού Έμπεσού	1		0	-1	-1	ΕΜΠΕΣΟΣ	106,8469714 88999998	301,1152481 19999990
409	1	-1		8. Ελεύθεροι χώροι - αστικό πράσινο .	25. Ελεύθεροι κοινόχρηστοι χώροι (πλατείες, πάρκα, άλση, οδοί, παιδικές χαρές, κλπ.).	314/Δ/1979-06-01	3	#####	Απόφαση Νομάρχης Αιτωλ/νίας με αρ. Τ.Υ 17215 περί εγκρίσεως ρυμοτομικού σχεδίου νέας θέσεως οικισμού Έμπεσού	1		0	-1	-1	ΕΜΠΕΣΟΣ	71,47402021 1500005	318,1794476 52000022
410	3	-1		8. Ελεύθεροι χώροι - αστικό πράσινο .	25. Ελεύθεροι κοινόχρηστοι χώροι (πλατείες, πάρκα, άλση, οδοί, παιδικές χαρές, κλπ.).	314/Δ/1979-06-01	0			0		1	-1	-1	ΕΜΠΕΣΟΣ	118,9635529 02000004	650,1238252 57000021

Επιχειρησιακό Σχέδιο Εξασφάλισης Κοινόχρηστων και Κοινοφελών Χώρων Δήμου Αμφιλοχίας

FID	OT	PT	SECTION	GEN_USE	SPEC_USE	FEK	CATEGORY	CAT_DATE	CAT_NOTES	NECES_RATE	NECES_NOTE	ENFORCE	KAEK	OWNER	OIK_NAM	SHAPE_Leng	SHAPE_Area
					κές χαρές, κλπ.).												
41 1	20	-1		8. Ελεύθεροι χώροι - αστικό πράσινο .	25. Ελεύθεροι κοινόχρηστοι χώροι (πλατείες, πάρκα, άλση, οδοί, παιδικές χαρές, κλπ.).	314/Δ/1979-06-01	3	#####	Απόφαση Νομάρχης Αιτωλ/νίας με αρ. Τ.Υ 17215 περί εγκρίσεως ρυμοτομικού σχεδίου νέας θέσεως οικισμού Εμπεισού	1		0	-1	-1	ΕΜΠΕΣΟΣ	170,1334435 13999993	392,0643247 67000016
41 2	11	-1		8. Ελεύθεροι χώροι - αστικό πράσινο .	25. Ελεύθεροι κοινόχρηστοι χώροι (πλατείες, πάρκα, άλση, οδοί, παιδικές χαρές, κλπ.).	314/Δ/1979-06-01	3	#####	Απόφαση Νομάρχης Αιτωλ/νίας με αρ. Τ.Υ 17215 περί εγκρίσεως ρυμοτομικού σχεδίου νέας θέσεως οικισμού Εμπεισού	1		0	-1	-1	ΕΜΠΕΣΟΣ	102,6373379 27000004	594,2272083 34000011
41 3	20	-1		8. Ελεύθεροι χώροι - αστικό πράσινο .	25. Ελεύθεροι κοινόχρηστοι χώροι (πλατείες, πάρκα, άλση, οδοί, παιδικές χαρές, κλπ.).	314/Δ/1979-06-01	3	#####	Απόφαση Νομάρχης Αιτωλ/νίας με αρ. Τ.Υ 17215 περί εγκρίσεως	0		0	-1	-1	ΕΜΠΕΣΟΣ	67,40031762 4099998	269,8883275 43000003

Επιχειρησιακό Σχέδιο Εξασφάλισης Κοινόχρηστων και Κοινοφελών Χώρων Δήμου Αμφιλοχίας

FID	OT	PT	SECTION	GEN_USE	SPEC_USE	FEK	CATEGORY	CAT_DATE	CAT_NOTES	NECES_RATE	NECES_NOTE	ENFORCE	KAEK	OWNER	OIK_NAM	SHAPE_Leng	SHAPE_Area
									ως ρυθμο μικού σχεδίου νέας θέσεως οικισμο ύ Εμπεισο ύ								
41 4	N2	-1				381/Δ/1976-11-18	0			0		0			NEA ΜΑΛΕΣΙ ΑΔΑ	282,1269416 75000012	3401,470708 920000106
41 5	N1	-1				381/Δ/1976-11-18	0			0		0			NEA ΜΑΛΕΣΙ ΑΔΑ	105,0664958 76000005	664,5889164 15999961
41 6	N1 2	-1				381/Δ/1976-11-18	0			0		0			NEA ΜΑΛΕΣΙ ΑΔΑ	249,8587755 92999990	2914,259342 620000098
41 7	N8	-1		9. Κοινοφ ελείς εξυπηρε τήσεις .	24. Αθλητικές εγκαταστά σεις.	381/Δ/1976-11-18	0			0		1	-1	-1	NEA ΜΑΛΕΣΙ ΑΔΑ	392,0202352 79000019	9043,932274 869999674
41 8	N6	-1				381/Δ/1976-11-18	0			0		0			NEA ΜΑΛΕΣΙ ΑΔΑ	152,8091800 56999992	1358,411344 370000052
41 9	N1 3	-1		9. Κοινοφ ελείς εξυπηρε τήσεις .	5. Διοίκηση.	381/Δ/1976-11-18	0			0		1	-1	-1	NEA ΜΑΛΕΣΙ ΑΔΑ	298,9650704 03000027	4756,260109 019999618
42 0	N1 7	-1		9. Κοινοφ ελείς εξυπηρε τήσεις .	12. Κτίρια εκπαίδευσ ης.	381/Δ/1976-11-18	0			0		1	-1	-1	NEA ΜΑΛΕΣΙ ΑΔΑ	262,1501300 80999986	3883,822932 669999773
42 1	N2 3	-1				381/Δ/1976-11-18	0			0		0			NEA ΜΑΛΕΣΙ ΑΔΑ	190,8294258 05999989	2005,525502 779999897
42 2	3	-1				381/Δ/1976-11-18	0			0		0			NEA ΜΑΛΕΣΙ ΑΔΑ	221,4561476 28999986	2509,225391 980000040
42 3	1	-1				381/Δ/1976-11-18	0			0		0			NEA ΜΑΛΕΣΙ ΑΔΑ	221,8265706 59999987	2473,504659 149999952
42 4	4	-1				381/Δ/1976-11-18	0			0		0			NEA ΜΑΛΕΣΙ ΑΔΑ	125,3276745 05000005	910,2239455 27999945

Επιχειρησιακό Σχέδιο Εξασφάλισης Κοινόχρηστων και Κοινοφελών Χώρων Δήμου Αμφιλοχίας

FID	OT	PT	SECTION	GEN_USE	SPEC_USE	FEK	CATEGORY	CAT_DATE	CAT_NOTES	NECES_RATE	NECES_NOTE	ENFORCE	KAEK	OWNER	OIK_NAM	SHAPE_Leng	SHAPE_Area
425	2	-1				381/Δ/1976-11-18	0			0		0			NEA ΜΑΛΕΣΙ ΑΔΑ	191,4306594 05999990	2031,420316 689999936
426	N2 5	-1				381/Δ/1976-11-18	0			0		0			NEA ΜΑΛΕΣΙ ΑΔΑ	198,7849279 31999988	1490,798598 939999920
427	N2 4	-1				381/Δ/1976-11-18	0			0		0			NEA ΜΑΛΕΣΙ ΑΔΑ	94,27611567 3600003	499,8838484 60000024
428	N2 6	-1				381/Δ/1976-11-18	0			0		0			NEA ΜΑΛΕΣΙ ΑΔΑ	195,8426046 55000002	1479,389379 870000084
429	N2 8	-1				381/Δ/1976-11-18	0			0		0			NEA ΜΑΛΕΣΙ ΑΔΑ	159,2061616 78000001	1488,695896 660000017
430	N1 5	-1				381/Δ/1976-11-18	0			0		0			NEA ΜΑΛΕΣΙ ΑΔΑ	219,8713580 22000010	2459,645797 980000225
431	N2 7	-1				381/Δ/1976-11-18	0			0		0			NEA ΜΑΛΕΣΙ ΑΔΑ	251,5043881 82000014	2978,515170 329999819
432	N1 8	-1				381/Δ/1976-11-18	0			0		0			NEA ΜΑΛΕΣΙ ΑΔΑ	289,0440936 64000002	3592,345728 260000215
433	N1 4	-1				381/Δ/1976-11-18	0			0		0			NEA ΜΑΛΕΣΙ ΑΔΑ	319,5315259 24999983	4002,095646 910000141
434	N1 6	-1				381/Δ/1976-11-18	0			0		0			NEA ΜΑΛΕΣΙ ΑΔΑ	158,2791828 10999998	1494,087380 510000003
435	N2 1	-1				381/Δ/1976-11-18	0			0		0			NEA ΜΑΛΕΣΙ ΑΔΑ	353,3146729 64000010	4544,061016 990000098
436	N2 2	-1				381/Δ/1976-11-18	0			0		0			NEA ΜΑΛΕΣΙ ΑΔΑ	230,0908508 10000006	2809,312746 479999987
437	N1 9	-1				381/Δ/1976-11-18	0			0		0			NEA ΜΑΛΕΣΙ ΑΔΑ	320,1888110 45000023	3991,719074 919999912
438	N2 0	-1				381/Δ/1976-11-18	0			0		0			NEA ΜΑΛΕΣΙ ΑΔΑ	318,0095134 06999986	3971,690648 440000132
439	N9	-1				381/Δ/1976-11-18	0			0		0			NEA ΜΑΛΕΣΙ ΑΔΑ	258,6428258 73999982	3114,258946 670000114
440	N1 0	-1				381/Δ/1976-11-18	0			0		0			NEA ΜΑΛΕΣΙ ΑΔΑ	287,3544067 47999974	3539,189450 870000201
441	N1 1	-1				381/Δ/1976-11-18	0			0		0			NEA ΜΑΛΕΣΙ ΑΔΑ	280,8520326 83999994	3401,407504 260000223

Επιχειρησιακό Σχέδιο Εξασφάλισης Κοινόχρηστων και Κοινοφελών Χώρων Δήμου Αμφιλοχίας

FID	OT	PT	SECTION	GEN_USE	SPEC_USE	FEK	CATEGORY	CAT_DATE	CAT_NOTES	NECES_RATE	NECES_NOTE	ENFORCE	KAEK	OWNER	OIK_NAM	SHAPE_Leng	SHAPE_Area
44 2	N7	-1		9. Κοινοφ ελείς εξυπηρε τήσεις .	5. Διοίκηση.	381/Δ/1976-11-18	3	#####	Απόφαση Νομάρχ η Αιτωλ/ν ίας με αρ. ΤΥ 192481 περί εγκρίσε ως επεκτάσ εως ρυμοτο μικού σχεδίου Μαλεσι άδος Βάλτου.	0		0	-1	-1	NEA ΜΑΛΕΣΙ ΑΔΑ	135,0875543 98000009	850,4208449 86000020
44 3	N5	-1				381/Δ/1976-11-18	0			0		0			NEA ΜΑΛΕΣΙ ΑΔΑ	186,6451563 99000001	1839,916530 759999887
44 4	N4	-1				381/Δ/1976-11-18	0			0		0			NEA ΜΑΛΕΣΙ ΑΔΑ	286,2398235 59000001	3514,100977 839999814
44 5	N3	-1				381/Δ/1976-11-18	0			0		0			NEA ΜΑΛΕΣΙ ΑΔΑ	256,6038649 24999982	3136,291320 970000015
44 6	16	-1		8. Ελεύθεροι χώροι -αστικό πράσινο .	25. Ελεύθεροι κοινόχρηστοι χώροι (πλατείες, πάρκα, άλση, οδοί,παιδικές χαρές, κλπ.).	253/Δ/1979-05-07	3	2/4/1979	Απόφαση Νομάρχ η Αιτωλ/ν ίας με αρ. ΤΥ 1404 περί εγκρίσε ως ρυμοτο μικού σχεδίου Νέου Χαλκιδίου οιλου	1		0	-1	-1	NEO ΧΑΛΚΙΟΠ ΟΥΛΟ	56,03597164 9099999	162,3043509 89999989
44 7	6	-1		8. Ελεύθεροι χώροι -αστικό πράσινο .	25. Ελεύθεροι κοινόχρηστοι χώροι (πλατείες, πάρκα, άλση,	499/Δ/1994-05-23_623/Δ/1988-08-26	3	#####	Απόφαση Νομάρχ η Αιτωλία ς και Ακαρνα	1		0	-1	-1	ΑΜΦΙΛΟ ΧΙΑ	54,77979648 8300001	103,8842108 91999999

Επιχειρησιακό Σχέδιο Εξασφάλισης Κοινόχρηστων και Κοινοφελών Χώρων Δήμου Αμφιλοχίας

FID	OT	PT	SECTION	GEN_USE	SPEC_USE	FEK	CATEGORY	CAT_DATE	CAT_NOTES	NECES_RATE	NECES_NOTE	ENFORCE	KAEK	OWNER	OIK_NAM	SHAPE_Leng	SHAPE_Area
					οδοί, παιδικές χαρές, κλπ.).				νίας με αρ. 3450 περί εγκρίσεως πολεοδομικής μελέτης αναθεώρησης ρυμοτομικού Αμφιλοχίας								
448	13	-1				623/Δ/1988-08-26	0			0		0			ΑΜΦΙΛΟΧΙΑ	138,111772330999997	821,450089075000051
449	42A	-1		8. Ελεύθεροι χώροι - αστικό πράσινο .	25. Ελεύθεροι κοινόχρηστοι χώροι (πλατείες, πάρκα, άλση, οδοί, παιδικές χαρές, κλπ.).	623/Δ/1988-08-26	3	#####	Απόφαση Νομάρχης Αιτωλίας και Ακαρνανίας με αρ. 3450 περί εγκρίσεως πολεοδομικής μελέτης αναθεώρησης ρυμοτομικού Αμφιλοχίας	1		0	-1	-1	ΑΜΦΙΛΟΧΙΑ	83,808232635699994	363,138321904000009
450	33-40A	-1				623/Δ/1988-08-26	0			0		0			ΑΜΦΙΛΟΧΙΑ	109,808277035000003	484,594055090999973
451	90	-1		8. Ελεύθεροι χώροι - αστικό πράσινο .	25. Ελεύθεροι κοινόχρηστοι χώροι (πλατείες, πάρκα, άλση, οδοί, παιδικές χαρές, κλπ.).	623/Δ/1988-08-26	0			0		1	-1	-1	ΑΜΦΙΛΟΧΙΑ	41,561889976000003	93,536118375300006

Επιχειρησιακό Σχέδιο Εξασφάλισης Κοινόχρηστων και Κοινοφελών Χώρων Δήμου Αμφιλοχίας

FID	OT	PT	SECTION	GEN_USE	SPEC_USE	FEK	CATEGORY	CAT_DATE	CAT_NOTES	NECES_RATE	NECES_NOTE	ENFORCE	KAEK	OWNER	OIK_NAM	SHAPE_Leng	SHAPE_Area
45 2	N5 6	-1				623/Δ/1988-08-26	0			0		0			ΑΜΦΙΛΟΧΙΑ	151,6045705 32999986	1116,500451 569999996
45 3	15 8A	-1				623/Δ/1988-08-26	0			0		0			ΑΜΦΙΛΟΧΙΑ	418,9530030 56999989	5423,806934 530000035
45 4	13 8A	-1		8. Ελεύθεροι χώροι - αστικό πράσινο .	25. Ελεύθεροι κοινόχρηστοι χώροι (πλατείες, πάρκα, άλση, οδοί, παιδικές χαρές, κλπ.).	954/Δ/1998	0		Απόφαση Νομάρχης Αιτωλίας και Ακαρνανίας με αρ. 3450 περί εγκρίσεως πολεοδομικής μελέτης αναθεώρησης ρυμοτομικού Αμφιλοχίας	0		1	-1	-1	ΑΜΦΙΛΟΧΙΑ	116,0883464 70000005	674,6519508 57999964
45 5	N5 7	-1				623/Δ/1988-08-26	0			0		0			ΑΜΦΙΛΟΧΙΑ	151,6951526 93000011	947,5144529 68999990
45 6	92 A	-1		9. Κοινοφελείς εξυπηρετήσεις .	14. Κτίρια κοινωνικής πρόνοιας (Υγειονομικά κέντρα παιδικό σταθμοί οίκοι ευγηρίας κλπ.).	623/Δ/1988-08-26	0			0		1	-1	-1	ΑΜΦΙΛΟΧΙΑ	124,1156581 30000000	723,0108064 40000010
45 7	1	-1				25/Δ/1972-02-04	0			0		0			MENIDI	207,9233860 25000013	2278,800414 840000030
45 8	2	-1				25/Δ/1972-02-04	0			0		0			MENIDI	380,7758209 36999992	7449,327609 449999727
45 9	5A	-1		8. Ελεύθεροι χώροι - αστικό πράσινο .	25. Ελεύθεροι κοινόχρηστοι χώροι (πλατείες, πάρκα, άλση, οδοί, παιδικές χαρές, κλπ.).	25/Δ/1972-02-04	0			0		1	-1	-1	MENIDI	193,8972870 45000013	1543,105438 470000081

Επιχειρησιακό Σχέδιο Εξασφάλισης Κοινόχρηστων και Κοινοφελών Χώρων Δήμου Αμφιλοχίας

FID	OT	PT	SECTION	GEN_USE	SPEC_USE	FEK	CATEGORY	CAT_DATE	CAT_NOTES	NECES_RATE	NECES_NOTE	ENFORCE	KAEK	OWNER	OIK_NAM	SHAPE_Leng	SHAPE_Area
460	3	-1				25/Δ/1972-02-04	0			0		0			MENIDI	372,8851899 59000002	7434,664121 460000388
461	5	-1				25/Δ/1972-02-04	0			0		0			MENIDI	215,5660739 56999986	1628,627203 909999935
462	19	-1				25/Δ/1972-02-04	0			0		0			MENIDI	328,1161772 87000028	5604,012297 459999900
463	4	-1				25/Δ/1972-02-04	0			0		0			MENIDI	304,4680679 85000005	5236,885925 649999990
464	17	-1				25/Δ/1972-02-04	0			0		0			MENIDI	269,9948113 52999989	4109,413264 109999545
465	6	-1				25/Δ/1972-02-04	0			0		0			MENIDI	300,2266051 51999991	4907,421726 149999813
466	24	-1				25/Δ/1972-02-04	0			0		0			MENIDI	327,3019530 44000015	4070,483224 550000159
467	7	-1				25/Δ/1972-02-04	0			0		0			MENIDI	307,9112241 17000017	5135,642354 239999804
468	16A	-1				25/Δ/1972-02-04	0			0		0			MENIDI	282,1825296 39999984	4127,721544 709999762
469	9	-1				25/Δ/1972-02-04	0			0		0			MENIDI	314,7788215 52000011	5774,922241 969999959
470	9A	-1				594/Δ/1996-06-05	0			0		0			MENIDI	193,4377920 46999988	2171,447723 700000097
471	16	-1				25/Δ/1972-02-04	0			0		0			MENIDI	246,6011431 40000005	3942,374457 160000020
472	10A	-1				594/Δ/1996-06-05	0			0		0			MENIDI	177,1274188 14999999	2015,423958 860000084
473	11A	-1		Ειδικές Χρήσεις	10. Χώροι συνάθροισης κοινού (θέατρα κινηματογράφου, αίθουσες συγκέντρωσης κλπ.).	594/Δ/1996-06-05	0			0		1	-1	-1	MENIDI	136,8710554 07000000	1001,937228 279999999
474	8	-1		9. Κοινοφελείς εξυπηρετήσεις .	12. Κτίρια εκπαίδευσης.	25/Δ/1972-02-04	0			0		1	-1	-1	MENIDI	297,1181525 54000005	5335,875548 889999664
475	11B	-1				594/Δ/1996-06-05	0			0		0			MENIDI	304,2550744 69000022	3276,787468 840000201
476	15	-1				25/Δ/1972-02-04	0			0		0			MENIDI	206,1881282 91999988	2401,683204 500000102
477	12Γ	-1				594/Δ/1996-06-05	0			0		0			MENIDI	252,7896008 28000005	3372,647582 130000046
478	10	-1				25/Δ/1972-02-04	0			0		0			MENIDI	242,5641452 25000004	3713,366976 639999848
479	12B	-1				594/Δ/1996-06-05	0			0		0			MENIDI	187,1225757 86999988	1873,809166 360000063

Επιχειρησιακό Σχέδιο Εξασφάλισης Κοινόχρηστων και Κοινοφελών Χώρων Δήμου Αμφιλοχίας

FID	OT	PT	SECTION	GEN_USE	SPEC_USE	FEK	CATEGORY	CAT_DATE	CAT_NOTES	NECES_RATE	NECES_NOTE	ENFORCE	KAEK	OWNER	OIK_NAM	SHAPE_Leng	SHAPE_Area
480	16B	-1				25/Δ/1972-02-04	0			0		0			MENIDI	359,3442051 87999989	5615,381731 209999998
481	14	-1				25/Δ/1972-02-04	0			0		0			MENIDI	306,4333516 34000019	4479,849082 419999831
482	12A	-1				594/Δ/1996-06-05	0			0		0			MENIDI	197,2934524 92999990	1651,792340 210000020
483	11	-1				594/Δ/1996-06-05	0			0		0			MENIDI	274,5374790 16000020	4534,526259 420000315
484	13	-1				25/Δ/1972-02-04	0			0		0			MENIDI	415,3698618 06000017	7198,707638 650000263
485	9	-1				25/Δ/1972-02-04	0			0		0			MENIDI	260,8670853 88000021	1714,257769 110000027
486	27	-1				25/Δ/1972-02-04	0			0		0			MENIDI	465,6826144 40999998	7541,783212 829999684
487	N1	-1				25/Δ/1972-02-04	0			0		0			MENIDI	1817,121635 530000049	18289,89866 8400001043
488	19A	-1				25/Δ/1972-02-04	0			0		0			MENIDI	241,5380459 52000004	2167,478309 959999933
489	18A	-1				25/Δ/1972-02-04	0			0		0			MENIDI	280,3823566 75999972	2606,905685 419999827
490	24	-1				25/Δ/1972-02-04	0			0		0			MENIDI	320,0429078 94999985	4491,751971 169999706
491	26A	-1				25/Δ/1972-02-04	0			0		0			MENIDI	172,2707819 54999990	1388,507407 159999957
492	4	-1		8. Ελεύθεροι χώροι - αστικό πράσινο	25. Ελεύθεροι κοινόχρηστοι χώροι (πλατείες, πάρκα, άλση, οδοί, παιδικές χαρές, κλπ.).	25/Δ/1972-02-04	3	2/3/1971		1		0	-1	-1	MENIDI	215,1272951 04000012	619,5864353 14000028
493	1	-1				25/Δ/1972-02-04	0			0		0			MENIDI	117,4935278 89000006	310,2321939 74999973
494	2	-1				25/Δ/1972-02-04	0			0		0			MENIDI	130,9168713 91000001	337,8165543 33999989
495	3	-1		8. Ελεύθεροι χώροι - αστικό πράσινο	25. Ελεύθεροι κοινόχρηστοι χώροι (πλατείες, πάρκα, άλση, οδοί, παιδικές χαρές, κλπ.).	25/Δ/1972-02-04	3	2/3/1971		1		0	-1	-1	MENIDI	123,2920460 28000001	279,4371528 19999994
496	15	-1				25/Δ/1972-02-04	0			0		0			MENIDI	172,3047579 61000007	446,7833672 78000014

Επιχειρησιακό Σχέδιο Εξασφάλισης Κοινόχρηστων και Κοινοφελών Χώρων Δήμου Αμφιλοχίας

FID	OT	PT	SECTION	GEN_USE	SPEC_USE	FEK	CATEGORY	CAT_DATE	CAT_NOTES	NECES_RATE	NECES_NOTE	ENFORCE	KAEK	OWNER	OIK_NAM	SHAPE_Leng	SHAPE_Area
497	19	-1				25/Δ/1972-02-04	0			0		0			MENIDI	259,6436987 48000020	795,6894808 71000001
498	17	-1		8. Ελεύθεροι χώροι - αστικό πράσινο .	25. Ελεύθεροι κοινόχρηστοι χώροι (πλατείες, πάρκα, άλση, οδοί, παιδικές χαρές, κλπ.).	25/Δ/1972-02-04	3	2/3/1971		1		0	-1	-1	MENIDI	218,0171924 56000004	662,2653229 81000054
499	24	-1		8. Ελεύθεροι χώροι - αστικό πράσινο .	25. Ελεύθεροι κοινόχρηστοι χώροι (πλατείες, πάρκα, άλση, οδοί, παιδικές χαρές, κλπ.).	25/Δ/1972-02-04	3	2/3/1971		1		0	-1	-1	MENIDI	134,1458562 91000001	388,9918604 66999981
500	16B	-1				25/Δ/1972-02-04	0			0		0			MENIDI	51,57060024 06000001	116,2545111 47000002
501	6	-1		8. Ελεύθεροι χώροι - αστικό πράσινο .	25. Ελεύθεροι κοινόχρηστοι χώροι (πλατείες, πάρκα, άλση, οδοί, παιδικές χαρές, κλπ.).	25/Δ/1972-02-04	0			0		1	-1	-1	MENIDI	212,3548015 30999993	645,8082725 32000046
502	5	-1		8. Ελεύθεροι χώροι - αστικό πράσινο .	25. Ελεύθεροι κοινόχρηστοι χώροι (πλατείες, πάρκα, άλση, οδοί, παιδικές χαρές, κλπ.).	25/Δ/1972-02-04	3	2/3/1971		1		0	-1	-1	MENIDI	194,6213541 47000005	296,2398629 63000007
503	4	-1		8. Ελεύθεροι χώροι - αστικό πράσινο .	25. Ελεύθεροι κοινόχρηστοι χώροι (πλατείες, πάρκα, άλση, οδοί, παιδικές χαρές, κλπ.).	25/Δ/1972-02-04	3	2/3/1971		1		0	-1	-1	MENIDI	206,4795222 15000003	424,7189364 57999973

Επιχειρησιακό Σχέδιο Εξασφάλισης Κοινόχρηστων και Κοινοφελών Χώρων Δήμου Αμφιλοχίας

FID	OT	PT	SECTION	GEN_USE	SPEC_USE	FEK	CATEGORY	CAT_DATE	CAT_NOTES	NECES_RATE	NECES_NOTE	ENFORCE	KAEK	OWNER	OIK_NAM	SHAPE_Leng	SHAPE_Area
					κές χαρές, κλπ.).												
504	1	-1				157/Δ/1984-02-27	0			0		0			ΜΠΑΜΠ ΑΛΙΟ	184,3743050 45000000	1965,489118 830000052
505	2	-1				157/Δ/1984-02-27	0			0		0			ΜΠΑΜΠ ΑΛΙΟ	202,4085763 05999986	2384,464685 299999928
506	3	-1				157/Δ/1984-02-27	0			0		0			ΜΠΑΜΠ ΑΛΙΟ	229,0373957 20000006	2803,912073 280000186
507	4	-1				157/Δ/1984-02-27	0			0		0			ΜΠΑΜΠ ΑΛΙΟ	217,1588161 48000000	2608,109342 679999827
508	9	-1				157/Δ/1984-02-27	0			0		0			ΜΠΑΜΠ ΑΛΙΟ	260,9046140 28000026	4235,652239 539999755
509	6	-1		8. Ελεύθεροι χώροι - αστικό πράσινο .	25. Ελεύθεροι κοινόχρηστοι χώροι (πλατείες, πάρκα, άλση, οδοί, παιδικές χαρές, κλπ.).	157/Δ/1984-02-27	0			0		1	-1	-1	ΜΠΑΜΠ ΑΛΙΟ	114,5285396 32000005	815,7120573 62999985
510	5	-1				157/Δ/1984-02-27	0			0		0			ΜΠΑΜΠ ΑΛΙΟ	135,3351686 27999991	875,8682953 30000024
511	8	-1				157/Δ/1984-02-27	0			0		0			ΜΠΑΜΠ ΑΛΙΟ	173,7813392 09999999	1625,996037 639999940
512	11	-1				157/Δ/1984-02-27	0			0		0			ΜΠΑΜΠ ΑΛΙΟ	195,0411729 88000000	2217,674324 090000027
513	7	-1		Ειδικές Χρήσεις	10. Χώροι συνάθροισης κοινού (θέατρα κινηματογράφοι, αίθουσες συγκέντρωσης κλπ.).	157/Δ/1984-02-27	0			0		1	-1	-1	ΜΠΑΜΠ ΑΛΙΟ	149,7430681 93999989	1366,762481 570000091
514	10	-1				157/Δ/1984-02-27	0			0		0			ΜΠΑΜΠ ΑΛΙΟ	232,7647305 98999989	3189,577952 489999916
515	7	-1		9. Κοινοφελείς εξυπηρετήσεις .	12. Κτίρια εκπαίδευσης.	157/Δ/1984-02-27	0			0		1	-1	-1	ΜΠΑΜΠ ΑΛΙΟ	130,2691990 22999999	1053,032845 440000074
516	7	-1				157/Δ/1984-02-27	0			0		0			ΜΠΑΜΠ ΑΛΙΟ	95,68526673 09999999	536,6832155 609999997
517	12	-1				157/Δ/1984-02-27	0			0		0			ΜΠΑΜΠ ΑΛΙΟ	388,6828967 12999991	6722,684782 170000290
518	10	-1				107/Δ/1983-04-20	0			0		0			ΠΑΛΙΑΜ ΠΕΛΑ	220,4058412 75000000	2420,577977 389999887

Επιχειρησιακό Σχέδιο Εξασφάλισης Κοινόχρηστων και Κοινοφελών Χώρων Δήμου Αμφιλοχίας

FID	OT	PT	SECTION	GEN_USE	SPEC_USE	FEK	CATEGORY	CAT_DATE	CAT_NOTES	NECES_RATE	NECES_NOTE	ENFORCE	KAEK	OWNER	OIK_NAM	SHAPE_Leng	SHAPE_Area
519	12	-1				107/Δ/1983-04-20	0			0		0			ΠΑΛΙΑΜ ΠΕΛΑ	300,1660809 41000018	3670,674963 989999924
520	11	-1				107/Δ/1983-04-20	0			0		0			ΠΑΛΙΑΜ ΠΕΛΑ	271,3224765 56000026	2885,393086 690000018
521	14	-1				107/Δ/1983-04-20	0			0		0			ΠΑΛΙΑΜ ΠΕΛΑ	229,6492209 60000008	2443,688562 780000211
522	15	-1				107/Δ/1983-04-20	0			0		0			ΠΑΛΙΑΜ ΠΕΛΑ	260,7670763 39000027	2871,155899 129999852
523	13	-1				107/Δ/1983-04-20	0			0		0			ΠΑΛΙΑΜ ΠΕΛΑ	236,6293011 90999996	2409,463731 870000174
524	2	-1				107/Δ/1983-04-20	0			0		0			ΠΑΛΙΑΜ ΠΕΛΑ	259,8226827 25999982	2982,222304 450000138
525	1	-1				107/Δ/1983-04-20	0			0		0			ΠΑΛΙΑΜ ΠΕΛΑ	237,2049774 66999992	2688,796727 240000109
526	9	-1				107/Δ/1983-04-20	0			0		0			ΠΑΛΙΑΜ ΠΕΛΑ	311,4870141 65000005	2935,658839 830000034
527	ΣΧ1	-1		9. Κοινοφελείς εξυπηρετήσεις .	12. Κτίρια εκπαίδευσης.	107/Δ/1983-04-20	3	#####	Απόφαση Νομάρχης Αιτωλ/νίας με αρ.4187 περί εγκρίσεως οικισμού Γιαννοπούλου Παλιάμπελα	3		0	-1	-1	ΠΑΛΙΑΜ ΠΕΛΑ	335,4804451 16999988	6519,236276 659999930
528	16	-1				107/Δ/1983-04-20	0			0		0			ΠΑΛΙΑΜ ΠΕΛΑ	133,7909218 08000007	962,4842504 660000049
529	8	-1				107/Δ/1983-04-20	0			0		0			ΠΑΛΙΑΜ ΠΕΛΑ	154,0018468 63999987	932,8481797 95999954
530	3	-1				107/Δ/1983-04-20	0			0		0			ΠΑΛΙΑΜ ΠΕΛΑ	411,6376456 51000014	5360,162180 070000431
531	5	-1				107/Δ/1983-04-20	0			0		0			ΠΑΛΙΑΜ ΠΕΛΑ	224,4250690 60999988	2477,003136 220000215
532	6	-1				107/Δ/1983-04-20	0			0		0			ΠΑΛΙΑΜ ΠΕΛΑ	222,1499782 17000012	2431,301369 209999848
533	7	-1				107/Δ/1983-04-20	0			0		0			ΠΑΛΙΑΜ ΠΕΛΑ	222,0484192 25999993	2431,582138 459999896
534	4	-1				107/Δ/1983-04-20	0			0		0			ΠΑΛΙΑΜ ΠΕΛΑ	224,3272821 68000011	2476,222918 450000179
535	138	-1				623/Δ/1988-08-26	0			0		0			ΑΜΦΙΛΟΧΙΑ	93,24628243 49999998	551,3978826 00000003
536	17	-1		<Null>		880/Δ/1986-09-29	0			0		0			ΠΑΛΙΑΜ ΠΕΛΑ	186,0181245 16999990	1489,844574 210000019

Επιχειρησιακό Σχέδιο Εξασφάλισης Κοινόχρηστων και Κοινοφελών Χώρων Δήμου Αμφιλοχίας

FID	OT	PT	SECTION	GEN_USE	SPEC_USE	FEK	CATEGORY	CAT_DATE	CAT_NOTES	NECES_RATE	NECES_NOTE	ENFORCE	KAEK	OWNER	OIK_NAM	SHAPE_Leng	SHAPE_Area
537	Δ1	-1		9. Κοινοφελείς εξυπηρετήσεις .	5. Διοίκηση.	880/Δ/1986-09-29	0			0		1	-1	-1	ΠΑΛΙΑΜ ΠΕΛΑ	409,660769609999988	7885,193962029999966