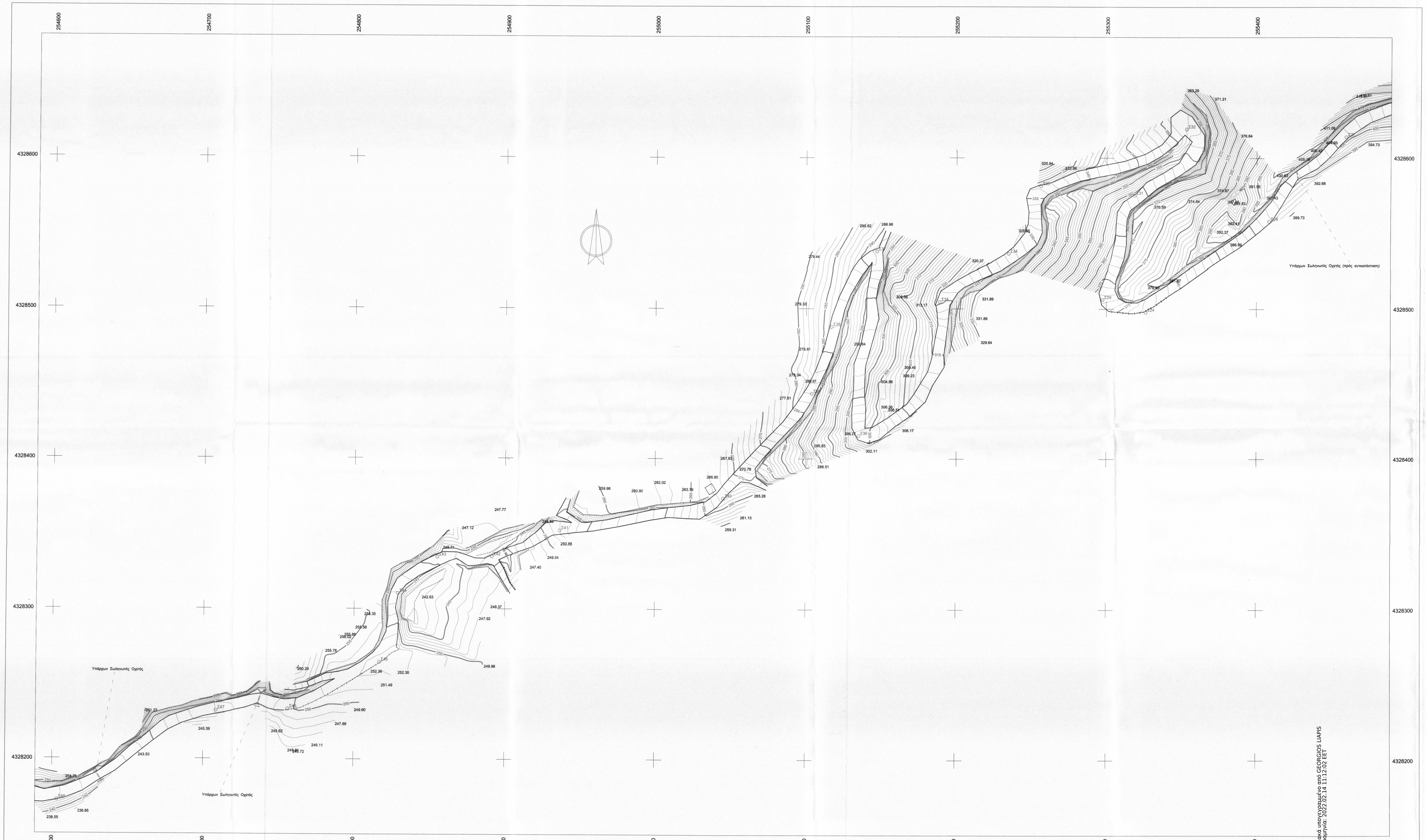

ΔΙΑΝΟΜΗ ΠΙΝΑΚΙΔΩΝ

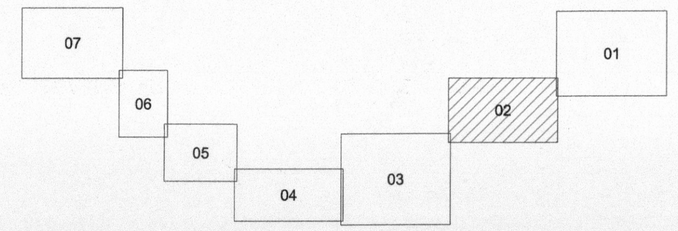

ΥΠΟΜΝΗΜΑ

T2	Τριγωνομετρικό Σημείο
E4	Πολυγωνομετρικό Σημείο
Δ	Στύλος ΔΕΗ
Τ	Στύλος ΟΤΕ
Α	Εικονοστάσι
	Φρούδ
	Συμπατόπλεγμα

ΑΠΟΣΠΑΣΜΑ ΑΠΟ ΤΟ ΧΑΡΤΗ ΤΗΣ Γ.Υ.Σ. - ΠΕΤΑΣ

Κλίμακα 1:50.000

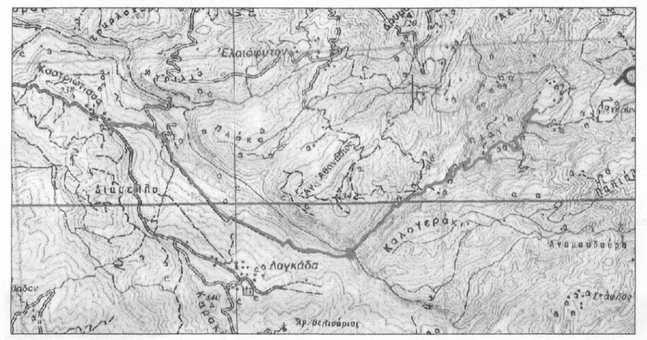

ΕΛΛΗΝΙΚΗ ΔΗΜΟΚΡΑΤΙΑ
ΝΟΜΟΣ ΑΙΤΩΛΟΑΚΑΡΝΑΝΙΑΣ

ΔΗΜΟΣ ΑΜΦΙΛΟΧΙΑΣ

ΜΕΛΕΤΗ

"ΤΟΠΟΓΡΑΦΙΚΗ ΜΕΛΕΤΗ ΟΔΟΥ ΘΕΡΙΑΚΗΣΙ - ΚΑΣΤΡΙΩΤΙΣΣΑ"

ΑΡ.ΣΧΕΔ.ΣΤΟΙΧ. 02

ΚΛΙΜΑΚΑ 1:1.000

ΘΕΜΑ ΣΧΕΔΙΟΥ

ΑΠΟΤΥΠΩΣΗ ΥΠΑΡΧΟΥΣΑΣ ΚΑΤΑΣΤΑΣΗΣ

Ο ΜΕΛΕΤΗΤΗΣ

ΔΗΜΗΤΡΙΟΣ ΚΙΣΣΑΣ
ΤΟΠΟΓΡΑΦΟΣ ΜΗΧΑΝΙΚΟΣ

ΗΛΕΓΧΘΗ
Ι. Π. ΜΕΣΟΛΟΓΓΙΟΥ 1 / 12 / 2014
Η ΕΠΙΒΛΕΠΟΥΣΑ

Αικατερίνα Παπακωνσταντίνου
Πολιτικός Μηχανικός

ΘΕΩΡΗΘΗΚΕ
ΑΜΦΙΛΟΧΙΑ 22 / 12 / 2014
Ο ΠΡΟΪΣΤΑΜΕΝΟΣ Τ.Τ.Ε. & Σ.Υ.

ΠΡΟΪΣΤΑΜΕΝΟΣ ΤΕΧΝΙΚΗΣ ΥΠΗΡΕΣΙΑΣ
ΔΗΜΟΣΘΕΝΗΣ ΜΙΛΗΣ
ΠΟΛΙΤΙΚΟΣ ΜΗΧΑΝΙΚΟΣ

Ψηφιακά υπογεγραμμένο από GEORGIOS LIAPIS
Ημερομηνία: 2022.04.14 11:12:02 EET

VERM © A. & H. ΜΟΙΚΟΣ Ο.Ε. - Σ/Α: 53E4-7C07-CD7C-7CA9
C:\VermDat\S\: ΗΜΟΣ-ΑΜΦΙΛΟΧΙΑΣ\: ΕΡΙΑΚΗΣΙ\: ΧΕΔΙΑ\Topo_E1000_02.DXF